

**RECUEIL DES ACTES ADMINISTRATIFS
DU DEPARTEMENT DU NORD**

Numéro 2021-81

Décembre
Du 15 janvier 2020 au 19 mai 2020

SOMMAIRE

VOIRIE

Permission de voirie

- n°2020-402-029M portant modification de permission de voirie – Bénéficiaire Mme Coralie LEGRAND – RD 46 – Commune de Millam	03	- n°2020-396-067 portant permission de voirie – Bénéficiaire M. Maxence LOCQUET – RD 154 – Commune de Mecquignies	33
- n°2019-111-134M portant modification de permission de voirie – Bénéficiaire M. Bruno TASSEL – RD 11 – Commune de Broxeele	05	- n°2020-396-068 portant permission de voirie – Bénéficiaire M. Maxence LOCQUET – RD 154 – Commune de Mecquignies	37
- n°2019-111-135M portant modification de permission de voirie – Bénéficiaire M. Bruno TASSEL – RD 11 – Commune de Broxeele	07	n°2020-396-069 portant permission de voirie – Bénéficiaire M. Maxence LOCQUET – RD 154 – Commune de Mecquignies	41
- n°2020-162-033 portant permission de voirie – Bénéficiaire M. Philippe SWAERTVAEGER – RD 52 – Commune de Crochte	09	n°2020-549-071 portant permission de voirie – Bénéficiaire M. Mickael BIENFAIT – RD 86 – Commune de Salesches	45
- n°2020-597-081 portant permission de voirie – Bénéficiaire SARL Les Grands Champs – RD 2643 – Commune de Tilloy Lez Cambrai	13	n°2020-486-006 portant permission de voirie – Bénéficiaire SARL CAP GAZON – RD 8a – Commune de Raches	50
- n°2020-597-082 portant permission de voirie – Bénéficiaire SARL Les Grands Champs – RD 2643 – Commune de Tilloy Lez Cambrai	17	n°2020-110-062R portant abrogation de permission de voirie – Bénéficiaire M. Jérémie NORMAND – RD 2 – Commune de Brouckerque	54
- n°2020-291-072 portant permission de voirie – Bénéficiaire société SAS l’Avesnoise – RD 121b – Commune d’Hautmont....	21	n°2020-255-091 portant permission de voirie – Bénéficiaire M. Gary RZEZNICKI – RD 140 – Commune de Fressies	56
- n°2020-365-054 portant permission de voirie – Bénéficiaire société SAS l’Avesnoise – RD 121b – Commune de Louvroil.....	27	n°2020-033-082 portant alignement individuel – Bénéficiaire Maître William GUILBERT – RD 33 – Commune d’Aulnoye-Aymeries	60

n°2020-266-081 portant alignement individuel – Bénéficiaire Maître Caroline BROUWEZ – RD 104 – Commune de Felleries	62
- n°2021-443-026 portant permission de voirie – Bénéficiaire GAEC de la Butte– RD 55D – Commune de Ochtezeel	64
- n°2015-654-007Nv portant renouvellement de permission de voirie – Bénéficiaire TOTAL MARKETING France – RD 917 – Commune de Waziers.....	69
- n°2020-384-091 portant permission de voirie – Bénéficiaire M. Fabien CUISSET – RD 32 – Commune de Maroilles.....	72



Direction de la Voirie
Arrondissement Routier : Dunkerque

Numéro de dossier : 2020-402-029M

**ARRÊTÉ PORTANT
MODIFICATION DE PERMISSION DE VOIRIE
LE PRÉSIDENT DU DÉPARTEMENT DU NORD**

- Vu le Code Général de la Propriété des Personnes Publiques, notamment les articles L.2111-14, L.2122-1, L.2122-3 et L.2125-1 ;
- Vu le Code Général des Collectivités Territoriales, notamment les articles L.3213-3 et L.3221-4 ;
- Vu le Code de la Voirie Routière, notamment les articles L.111-1 et L.113-2 ;
- Vu l'arrêté du 15 janvier 2007 portant application du décret n° 2006-1658 du 21 décembre 2006 relatif aux prescriptions techniques pour l'accessibilité de la voirie et des espaces publics modifié ;
- Vu le règlement de voirie interdépartemental 59/62 adopté par la délibération du Conseil Général du Nord n° DVD-E/2014/1218 du 17 décembre 2014 et consultable sur le site internet du Département ;
- Vu la délibération du Conseil Général du Nord n° DVD-E/2014/1217 du 17 décembre 2014, sur la fixation des redevances dues pour occupation du domaine public départemental ;
- Vu l'arrêté de Monsieur le Président du Conseil Départemental du n°2019/DS/DGAAD/Voirie/03 du 10 décembre 2019 accordant délégation de signature ;
- Vu l'arrêté de permission de voirie n° 2020-402-029 notifié le 21 février 2020, délivré à Madame Coralie LEGRAND, 1384 Route de Watten 59470 MERCKEGHEM portant autorisation pour l'occupation du domaine public routier départemental :
ACCES PRIVE AVEC FRANCHISSEMENT DE FOSSE
Route Départementale 46, du PR 11+0880 au PR 11+0886, côté Gauche, parcelle cadastrée B 478 & B 479, 479 Route de Lederzæele, sur le territoire de la commune de MILLAM, en agglomération ;

Considérant la configuration des lieux ;

Attendu l'erreur de PR et de numéro de parcelle cadastrée constatée dans la permission de voirie n° 2020-402-029.

ARRÊTE

ARTICLE 1^{er} - Modification

L'arrêté notifié le 21 février 2020 par la permission de voirie n° 2020-402-029 est modifié de la manière suivante :

En bas de la page 1, il faut lire :

« Route Départementale 46, ~~du PR 11+0913 au PR 11+0919~~, côté Gauche, parcelle cadastrée B 614 & B 616, 479 Route de Lederzeele, sur le territoire de la commune de MILLAM, en agglomération ; »

En lieu et place de :

« Route Départementale 46, ~~du PR 11+0880 au PR 11+0886~~, côté Gauche, ~~parcelle cadastrée B 478 & B 479~~, 479 Route de Lederzeele, sur le territoire de la commune de MILLAM, en agglomération ; »

Les autres dispositions demeurent inchangées.

ARTICLE 2 - Les délais et voies de recours

La présente décision peut faire l'objet d'un recours devant la juridiction compétente dans un délai de deux mois à compter de sa notification.

Le tribunal administratif peut être saisi par l'application informatique « télerecours citoyens » accessible par le site www.telerecours.fr.

Etabli à Lille, le 15 janvier 2021

**Pour le Président du Département du Nord
et par délégation,
Le Responsable Adjoint de l'Arrondissement Routier**

Emmanuel CARON



Diffusions : La bénéficiaire pour attribution
L'arrondissement (Dunkerque) pour attribution
La commune (Millam) pour information

Direction de la Voirie
Arrondissement Routier : Dunkerque

Numéro de dossier : 2019-111-134M

**ARRÊTÉ DE VOIRIE PORTANT
MODIFICATION DE PERMISSION DE VOIRIE
LE PRÉSIDENT DU CONSEIL DÉPARTEMENTAL**

- Vu le Code Général de la Propriété des Personnes Publiques, notamment les articles L.2111-14, L.2122-1, L.2122-3 et L.2125-1 ;
- Vu le Code Général des Collectivités Territoriales, notamment les articles L.3213-3 et L.3221-4 ;
- Vu le Code de la Voirie Routière, notamment les articles L.111-1 et L.113-2 ;
- Vu l'arrêté du 15 janvier 2007 portant application du décret n°2006-1658 du 21 décembre 2006 relatif aux prescriptions techniques pour l'accessibilité de la voirie et des espaces publics modifié ;
- Vu le règlement de voirie Interdépartemental 59/62 adopté par la délibération du Conseil Général du Nord n°DVD-E/2014/1218 du 17 décembre 2014 et consultable sur le site internet du Département ;
- Vu la délibération du Conseil Général du Nord n°DVD-E/2014/1217 du 17 décembre 2014, sur la fixation des redevances dues pour occupation du domaine public départemental ;
- Vu l'arrêté de Monsieur le Président du Conseil Départemental du Nord n°2019/DS/DGAAD/Voirie/03 du 10 décembre 2019 accordant délégation de signature ;
- Vu l'arrêté de Permission de voirie n° 2019-11-134 rendu exécutoire le 15 octobre 2019, délivré à Monsieur TASSEL Bruno, 10 Route de Rubrouck 59470 BROXEELE portant autorisation pour l'occupation du domaine public routier départemental :
ACCES PRIVE AVEC FRANCHISSEMENT DE FOSSE
Route Départementale 11, PR 6+0800 au PR 6+0806, côté Gauche, parcelle cadastrée ZE 350, 10 Route de Rubrouck, sur le territoire de la commune de BROXEELE, En agglomération ;

Considérant la configuration des lieux ;

Attendu l'erreur de numéro d'acte constaté dans la Permission de voirie n° 2019-11-134.

ARRÊTE

ARTICLE 1^{er} - Modification

L'autorisation d'occupation du domaine public routier départemental rendue exécutoire le 15 octobre 2019 par la permission de voirie n° 2019-11-134 est modifié(e) de la manière suivante :

- 2019-111-134M

Les autres dispositions demeurent inchangées.

ARTICLE 2 - Les délais et voies de recours

La présente décision peut faire l'objet d'un recours devant la juridiction compétente dans un délai de deux mois à compter de sa notification.

Le tribunal administratif peut être saisi par l'application informatique « télérecours citoyens » accessible par le site www.telerecours.fr.

Établi à Lille, le 27 janvier 2020

**Pour le Président du Département du Nord
et par délégation,
Le Responsable Adjoint de l'Arrondissement Routier**

Emmanuel CARON



Diffusions : La bénéficiaire pour attribution
L'arrondissement (Dunkerque) pour attribution
La commune (Broxeele) pour information

Direction de la Voirie
Arrondissement Routier : Dunkerque

Numéro de dossier : 2019-111-135M

**ARRÊTÉ DE VOIRIE PORTANT
MODIFICATION DE PERMISSION DE VOIRIE
LE PRÉSIDENT DU CONSEIL DÉPARTEMENTAL**

- Vu le Code Général de la Propriété des Personnes Publiques, notamment les articles L.2111-14, L.2122-1, L.2122-3 et L.2125-1 ;
- Vu le Code Général des Collectivités Territoriales, notamment les articles L.3213-3 et L.3221-4 ;
- Vu le Code de la Voirie Routière, notamment les articles L.111-1 et L.113-2 ;
- Vu l'arrêté du 15 janvier 2007 portant application du décret n°2006-1658 du 21 décembre 2006 relatif aux prescriptions techniques pour l'accessibilité de la voirie et des espaces publics modifié ;
- Vu le règlement de voirie interdépartemental 59/62 adopté par la délibération du Conseil Général du Nord n°DVD-E/2014/1218 du 17 décembre 2014 et consultable sur le site Internet du Département ;
- Vu la délibération du Conseil Général du Nord n°DVD-E/2014/1217 du 17 décembre 2014, sur la fixation des redevances dues pour occupation du domaine public départemental ;
- Vu l'arrêté de Monsieur le Président du Conseil Départemental du Nord n°2019/DS/DGAAD/Voirie/03 du 10 décembre 2019 accordant délégation de signature ;
- Vu l'arrêté de Permission de voirie n° 2019-11-135 rendu exécutoire le 15 octobre 2019, délivré à Monsieur TASSEL Bruno, 10 Route de Rubrouck 59470 BROXEELE portant autorisation pour l'occupation du domaine public routier départemental :
REJET DES EAUX PLUVIALES ET USEES TRAITÉES PAR UNE STATION D'EPURATION NON-COLLECTIVE
Route Départementale 11, PR 6+0789, côté Gauche, parcelle cadastrée ZE 350, 10 Route de Rubrouck, sur le territoire de la commune de BROXEELE, En agglomération ;

Considérant la configuration des lieux ;

Attendu l'erreur de numéro d'acte constaté dans la Permission de voirie n° 2019-11-135.

ARRÊTE

ARTICLE 1^{er} - Modification

L'autorisation d'occupation du domaine public routier départemental rendue exécutoire le 15 octobre 2019 par la permission de voirie n° 2019-11-135 est modifié(e) de la manière suivante :

- 2019-111-135M

Les autres dispositions demeurent inchangées.

ARTICLE 2 - Les délais et voies de recours

La présente décision peut faire l'objet d'un recours devant la juridiction compétente dans un délai de deux mois à compter de sa notification.

Le tribunal administratif peut être saisi par l'application informatique « télérecours citoyens » accessible par le site www.telerecours.fr.

Établi à Lille, le 27 janvier 2020

**Pour le Président du Département du Nord
et par délégation,
Le Responsable Adjoint de l'Arrondissement Routier**

Emmanuel CARON



Diffusions : Le bénéficiaire pour attribution
L'arrondissement (Dunkerque) pour attribution
La commune (Broxeele) pour information

Direction de la Voirie
Arrondissement Routier : Dunkerque

Numéro de dossier : 2020-162-033

**ARRÊTÉ DE VOIRIE PORTANT
PERMISSION DE VOIRIE
LE PRÉSIDENT DU CONSEIL DÉPARTEMENTAL**

- Vu le Code Général de la Propriété des Personnes Publiques, notamment les articles L.2111-14, L.2122-1, L.2122-3 et L.2125-1 ;
- Vu le Code Général des Collectivités Territoriales, notamment les articles L.3213-3 et L.3221-4 ;
- Vu le Code de la Voirie Routière, notamment les articles L.111-1 et L.113-2 ;
- Vu l'arrêté du 15 janvier 2007 portant application du décret n°2006-1658 du 21 décembre 2006 relatif aux prescriptions techniques pour l'accessibilité de la voirie et des espaces publics modifié ;
- Vu le règlement de voirie interdépartemental 59/62 adopté par la délibération du Conseil Général du Nord n°DVD-E/2014/1218 du 17 décembre 2014 et consultable sur le site Internet du Département ;
- Vu la délibération du Conseil Général du Nord n°DVD-E/2014/1217 du 17 décembre 2014, sur la fixation des redevances dues pour occupation du domaine public départemental ;
- Vu l'arrêté de Monsieur le Président du Conseil Départemental du n°2019/DS/DGAAD/Voirie/03 du 10 décembre 2019 accordant délégation de signature.
- Vu la demande en date du 20 février 2020 par laquelle Monsieur Philippe SWAERTVAEGER demeurant 9 Rue des chats 59470 ZEGERSCAPPEL

demande l'autorisation pour l'occupation du domaine public routier départemental :
ACCES AGRICOLE AVEC FRANCHISSEMENT DE FOSSE.

Route Départementale 52, PR 15+0502 au PR 15+0510, côté Gauche, parcelle cadastrée B 487,
Voie Romaine, sur le territoire de la commune de CROCHTE, Hors agglomération ;

Considérant la configuration des lieux.

ARRÊTE

ARTICLE 1^{er} - Autorisation

Le pétitionnaire est autorisé à occuper le domaine public et à exécuter les travaux énoncés dans sa demande : **ACCES AGRICOLE AVEC FRANCHISSEMENT DE FOSSE**, à charge pour lui de se conformer aux dispositions des articles suivants.

ARTICLE 2 - Prescriptions techniques

La construction des ouvrages est à la charge du bénéficiaire de l'autorisation.

Il est tenu de :

- laisser le libre accès du chantier aux agents des services du Département
- demander aux administrations et établissements possesseurs de réseaux souterrains susceptibles d'exister au droit des travaux, toutes informations sur l'existence, l'emplacement, la profondeur de ces installations, ainsi que les recommandations nécessaires.
- déposer les ouvrages dont l'exploitation a été abandonnée qui pourraient nuire à la conservation du domaine public routier départemental.

DESCRIPTIF DES TRAVAUX & DISPOSITIONS SPECIALES

- Largeur de l'accès : 8 mètres linéaires.
- Curage du fossé.
- Buse : Ø 400mm Type PVC CR8 ou BA 135A posée sur un lit de sable.
- Buse posée à 2.50 mètres par rapport au bord de chaussée.
- 1 tête de sécurité sera positionnée à chaque extrémité.
- Pente à 4% dirigée vers le terrain du bénéficiaire.
- Pas de point dur ni d'obstacle sur le domaine public (accotement).
- Ci-joint modèle. (Accès)

DEPOT

Les matériaux et matériels nécessaires à la réalisation des travaux autorisés par le présent arrêté pourront être déposés sur les dépendances de la voie (accotement), après avoir obtenu les autorisations nécessaires le cas échéant.

En aucun cas ce dépôt ne pourra se prolonger pour une durée supérieure à celle des travaux prévue.

ARTICLE 3 - Sécurité et signalisation de chantier

Le bénéficiaire devra signaler son chantier conformément à l'arrêté de police pris dans le cadre de la présente autorisation en application des dispositions du code de la route et de l'instruction interministérielle sur la signalisation routière (livre 1 - 8ème partie - signalisation temporaire) approuvée par l'arrêté interministériel du 6 novembre 1992 modifié et de l'instruction sur la signalisation routière prise pour son application.

ARTICLE 4 - Implantation ouverture de chantier

L'ouverture de chantier est fixée dès la notification du présent arrêté.

L'occupation de la voirie, dans le cadre du présent arrêté, ne pourra excéder une durée de **2 mois**.

Avant travaux, l'emprise routière départementale est considérée en bon état (sauf procès-verbal contradictoire) ; celui-ci sera contrôlé par le gestionnaire de la voirie au terme du chantier.

ARTICLE 5 - Responsabilités

Cette autorisation est délivrée à titre personnel et ne peut pas être cédée. Elle est délivrée sous réserve express des droits des tiers. Le bénéficiaire est responsable tant vis-à-vis du Département que vis-à-vis des tiers, des accidents de toute nature qui peuvent résulter de la réalisation de ses travaux ou de l'installation de ses biens mobiliers.

Le bénéficiaire doit entretenir les ouvrages implantés sur le domaine public routier départemental. Pour information, il appartient au bénéficiaire de déclarer les réseaux créés dans le Guichet Unique.

ARTICLE 6 - Redevance

En application du barème pour occupation du domaine public départemental adopté par la délibération du Conseil Général en date du 17 décembre 2014, la présente autorisation est délivrée **à titre gratuit**.

ARTICLE 7 - Rétractation du pétitionnaire

L'autorisation est transmise en recommandé avec accusé de réception au pétitionnaire. Si, pour une raison quelconque, ce dernier ne souhaite plus y donner suite, il dispose d'un délai de 21 jours, à compter de la date de notification, pour en aviser les services départementaux, en recommandé avec accusé de réception, précisant le numéro de l'arrêté, le nom et l'adresse complète du pétitionnaire, ainsi que le motif de l'abandon.

ARTICLE 8 - Formalités d'urbanisme

Le présent arrêté ne dispense pas le bénéficiaire de procéder, si nécessaire, aux formalités d'urbanisme prévues par le code de l'urbanisme notamment dans ses articles L421-1 et suivants.

ARTICLE 9 - Validité et renouvellement de l'arrêté, remise en état des lieux

La présente autorisation est délivrée à titre précaire et révoquant, et ne confère aucun droit réel à son bénéficiaire : elle peut être retirée à tout moment pour des raisons de gestion de voirie sans qu'il puisse résulter, pour ce dernier, de droit à indemnité.

Elle est consentie, en ce qui concerne l'occupation de la dépendance domaniale pour une durée de **5 ans à compter de la date de notification du présent arrêté et se renouvellera par tacite reconduction tous les 5 ans sans pouvoir excéder 15 ans.**

En cas de résiliation ou de non renouvellement de l'autorisation, son bénéficiaire sera tenu, si les circonstances l'exigent, de remettre les lieux dans leur état primitif dans le délai d'un mois à compter de la résiliation ou du terme de l'autorisation. En cas d'inexécution de cette obligation de remise en état des lieux et après mise en demeure restée infructueuse, le gestionnaire du réseau routier sera autorisé à recourir aux sanctions prévues par le code de la voirie routière. Le gestionnaire de voirie se réserve le droit de demander le déplacement des ouvrages autorisés aux frais du bénéficiaire, dès lors que des travaux de voirie s'avéreront nécessaires.

ARTICLE 10 - Résiliation de la permission de voirie

La permission de voirie pourra être résiliée par lettre recommandée avec accusé de réception, à la condition expresse que les objets ou installations auxquels elle s'applique soient réellement supprimés à cette date.

En cas de redevance :

- A défaut de déclaration écrite ou de suppression effective, la redevance restera due.
- L'arrêt de la redevance interviendra dans le mois suivant la résiliation par le pétitionnaire ou par l'Administration, tout mois commencé restera dû.

ARTICLE 11 - Mauvaise exécution des travaux

En vertu de l'article R.131-11 du Code de la Voirie Routière qui renvoie à l'article R.141-16 dudit Code, il est prévu qu'en cas de constat de réalisation de travaux non conformes aux prescriptions prévues par l'arrêté de voirie, que le bénéficiaire est mis en demeure d'exécuter les travaux conformément à ces prescriptions. Si les travaux ne sont pas exécutés dans le délai fixé par la mise en demeure, le Président du Conseil Départemental fait exécuter les travaux d'office aux frais du bénéficiaire. Toutefois, la mise en demeure n'est pas obligatoire lorsque les travaux présentent un caractère d'urgente nécessité pour le maintien de la sécurité routière.

ARTICLE 12 - Les délais et voies de recours

La présente décision peut faire l'objet d'un recours devant la juridiction compétente dans un délai de deux mois à compter de sa notification.

Le tribunal administratif peut être saisi par l'application informatique « télerecours citoyens » accessible par le site www.telerecours.fr.

Etabli à Lille, le 26 février 2020

**Pour le Président du Département du Nord
et par délégation,
Le Responsable Adjoint de l'Arrondissement Routier**

Emmanuel CARON



Diffusions : La bénéficiaire pour attribution
L'arrondissement (Dunkerque) pour attribution
La commune (Crochte) pour information

Direction de la Voirie
Arrondissement Routier : CAMBRAI

Numéro de dossier : 2020-597-081

**ARRÊTÉ DE VOIRIE PORTANT
PERMISSION DE VOIRIE
LE PRÉSIDENT DU CONSEIL DÉPARTEMENTAL.**

- Vu le Code Général de la Propriété des Personnes Publiques, notamment les articles L.2111-14, L.2122-1, L.2122-3 et L.2125-1 ;
- Vu le Code Général des Collectivités Territoriales, notamment les articles L.3213-3 et L.3221-4 ;
- Vu le Code de la Voirie Routière, notamment les articles L.111-1 et L.113-2 ;
- Vu l'arrêté du 15 janvier 2007 portant application du décret n°2006-1658 du 21 décembre 2006 relatif aux prescriptions techniques pour l'accessibilité de la voirie et des espaces publics modifié ;
- Vu le règlement de voirie interdépartemental 59/62 adopté par la délibération du Conseil Général du Nord n°DVD-E/2014/1218 du 17 décembre 2014 et consultable sur le site internet du Département ;
- Vu la délibération du Conseil Général du Nord n°DVD-E/2014/1217 du 17 décembre 2014, sur la fixation des redevances dues pour occupation du domaine public départemental ;
- Vu l'arrêté de Monsieur le Président du Conseil Départemental du Nord n°2019/DS/DGAAD/Voirie/03 du 10 décembre 2019 accordant délégation de signature ;
- Vu l'arrêté de permission de voirie n° 2020-597-081 rendu exécutoire le 10/03/2020, délivré à la SARL LES GRANDS CHAMPS, 1 rue Louis NEEL 59260 LEZENNES : représenté par Monsieur Alain HOUTCH
portant autorisation pour l'occupation du domaine public routier départemental :
ACCES POMPIERS SANS FRANCHISSEMENT DE FOSSE
Route Départementale 2643, PR 38+130 au PR 38+138, côté droit, parcelle cadastrée U N° 1120 et N° 1131, route de DOUAI, sur le territoire de la commune de TILLOY LEZ CAMBRAI, hors agglomération ;

Considérant la configuration des lieux.

ARRÊTE

ARTICLE 1^{er} - Autorisation

L'autorisation d'occupation du domaine public routier départemental rendue exécutoire le 10 mars 2020 par une permission de voirie : ACCES POMPIERS SANS FRANCHISSEMENT DE FOSSE N° 2020-597-081 est renouvelée conformément aux prescriptions des articles suivants.

ARTICLE 2 - Prescriptions techniques

Les prescriptions définies lors de l'établissement de l'arrêté susmentionné devront être conservées et rester conformes au règlement de voirie interdépartemental 59-62.

Pour rappel, il avait été convenu :

- Mise en place de matériaux d'une épaisseur suffisante pouvant supporter des véhicules empruntant l'accès : structure de type lourd (60 cm de grave non traitée 0/31.5 et 30 cm de grave hydraulique 0/20), mise en place d'un enrobé de 6 cm de type BBSG 0/10 porphyre et la pose de bordures de type P1 de chaque côté de l'accès et reprise du marquage en place pour la piste cyclable.
- Faire un adouci de bordures (voir pièce jointe) et une signalisation permanente de type zébra au niveau du parking.
- Pose de panneaux retroreflectorisants sur la rd 2643 de gamme normale obligatoire de chaque côté de l'accès à distance réglementaire pour sécuriser l'entrée et la sortie des véhicules de pompier.
- Pose de deux panneaux retroreflectorisants sur la piste cyclable de type AB3A + M9C de petite gamme plus le marquage au sol réglementaire en T'2 en 50 cm.
- Modification du marquage permanent axial en T3 2U au niveau de l'accès.
- Pose de caniveau béton (voir pièce jointe) en limite de propriété pour la reprise des eaux pluviales en provenance du parking.

ARTICLE 3 - Responsabilités

Cette autorisation est délivrée à titre personnel et ne peut pas être cédée. Elle est délivrée sous réserve express des droits des tiers. Le bénéficiaire est responsable tant vis-à-vis du Département que vis-à-vis des tiers, des accidents de toute nature qui peuvent résulter de la réalisation de ses travaux ou de l'installation de ses biens mobiliers.

Le bénéficiaire doit entretenir les ouvrages implantés sur le domaine public routier départemental.

Pour information, il appartient au bénéficiaire de déclarer les réseaux créés dans le Guichet Unique.

ARTICLE 4 - Redevance

En application du barème pour occupation du domaine public départemental adopté par la délibération du Conseil Général en date du 17 décembre 2014, la présente autorisation est délivrée à **titre gratuit**.

ARTICLE 5 - Rétractation du pétitionnaire

L'autorisation est transmise en recommandé avec accusé de réception au pétitionnaire. Si, pour une raison quelconque, ce dernier ne souhaite plus y donner suite, il dispose d'un délai de 21 jours, à compter de la date de notification, pour en aviser les services départementaux, en recommandé avec accusé de réception, précisant le numéro de l'arrêté, le nom et l'adresse complète du pétitionnaire, ainsi que le motif de l'abandon.

ARTICLE 6 - Formalités d'urbanisme

Le présent arrêté ne dispense pas le bénéficiaire de procéder, si nécessaire, aux formalités d'urbanisme prévues par le code de l'urbanisme notamment dans ses articles L421-1 et suivants.

ARTICLE 7 - Validité et renouvellement de l'arrêté, remise en état des lieux

La présente autorisation est délivrée à titre précaire et révocable, et ne confère aucun droit réel à son bénéficiaire : elle peut être retirée à tout moment pour des raisons de gestion de voirie sans qu'il puisse résulter, pour ce dernier, de droit à indemnité.

Elle est consentie, en ce qui concerne l'occupation de la dépendance domaniale pour une durée de **5 ans** à compter de la date de notification du présent arrêté **et se renouvellera par tacite reconduction tous les 5 ans sans pouvoir excéder 15 ans.**

En cas de résiliation ou de non renouvellement de l'autorisation, son bénéficiaire sera tenu, si les circonstances l'exigent, de remettre les lieux dans leur état primitif dans le délai d'un mois à compter de la résiliation ou du terme de l'autorisation. En cas d'inexécution de cette obligation de remise en état des lieux et après mise en demeure restée infructueuse, le gestionnaire du réseau routier sera autorisé à recourir aux sanctions prévues par le code de la voirie routière. Le gestionnaire de voirie se réserve le droit de demander le déplacement des ouvrages autorisés aux frais du bénéficiaire, dès lors que des travaux de voirie s'avéreront nécessaires.

ARTICLE 8 - Résiliation de la permission de voirie

La permission de voirie pourra être résiliée par lettre recommandée avec accusé de réception, à la condition expresse que les objets ou installations auxquels elle s'applique soient réellement supprimés à cette date.

En cas de redevance :

- A défaut de déclaration écrite ou de suppression effective, la redevance restera due.
- L'arrêt de la redevance interviendra dans le mois suivant la résiliation par le pétitionnaire ou par l'Administration, tout mois commencé restera dû.

ARTICLE 9 - Les délais et voies de recours

La présente décision peut faire l'objet d'un recours devant la juridiction compétente dans un délai de deux mois à compter de sa notification.

Le tribunal administratif peut être saisi par l'application informatique « télérecours citoyens » accessible par le site www.telerecours.fr.

Etabli à Lille, le 10 / 03 / 2020

**Pour le Président du Département du Nord
et par délégation,
Le Responsable de l'Arrondissement Routier de
CAMBRAI**



Philippe MERESSE

Diffusions : Le bénéficiaire pour attribution
L'arrondissement (CAMBRAI) pour attribution
La commune (TILLOY LEZ CAMBRAI) pour information

Direction de la Voirie
Arrondissement Routier : CAMBRAI

Numéro de dossier : 2020-597-082

**ARRÊTÉ DE VOIRIE PORTANT
PERMISSION DE VOIRIE
LE PRÉSIDENT DU CONSEIL DÉPARTEMENTAL**

- Vu le Code Général de la Propriété des Personnes Publiques, notamment les articles L.2111-14, L.2122-1, L.2122-3 et L.2125-1 ;
- Vu le Code Général des Collectivités Territoriales, notamment les articles L.3213-3 et L.3221-4 ;
- Vu le Code de la Voirie Routière, notamment les articles L.111-1 et L.113-2 ;
- Vu l'arrêté du 15 janvier 2007 portant application du décret n°2006-1658 du 21 décembre 2006 relatif aux prescriptions techniques pour l'accessibilité de la voirie et des espaces publics modifié ;
- Vu le règlement de voirie interdépartemental 59/62 adopté par la délibération du Conseil Général du Nord n°DVD-E/2014/1218 du 17 décembre 2014 et consultable sur le site internet du Département ;
- Vu la délibération du Conseil Général du Nord n°DVD-E/2014/1217 du 17 décembre 2014, sur la fixation des redevances dues pour occupation du domaine public départemental ;
- Vu l'arrêté de Monsieur le Président du Conseil Départemental du Nord n°2019/DS/DGAAD/Voirie/03 du 10 décembre 2019 accordant délégation de signature ;
- Vu l'arrêté de permission de voirie n° 2020-597-081 rendu exécutoire le 10/03/2020, délivré à la SARL LES GRANDS CHAMPS, 1 rue Louis NEEL 59260 LEZENNES : représenté par Monsieur Alain HOUTCH
portant autorisation pour l'occupation du domaine public routier départemental :
ACCES POMPIERS SANS FRANCHISSEMENT DE FOSSE
Route Départementale 2643, PR 38+410 au PR 38+418, côté droit, parcelle cadastrée U N° 1120 et N° 1131, route de DOUAI, sur le territoire de la commune de TILLOY LEZ CAMBRAI, hors agglomération ;

Considérant la configuration des lieux.

ARRÊTE

ARTICLE 1^{er} - Autorisation

L'autorisation d'occupation du domaine public routier départemental rendue exécutoire le 10 mars 2020 par une permission de voirie : ACCES POMPIERS SANS FRANCHISSEMENT DE FOSSE N° 2020-597-081 est renouvelée conformément aux prescriptions des articles suivants.

ARTICLE 2 - Prescriptions techniques

Les prescriptions définies lors de l'établissement de l'arrêté susmentionné devront être conservées et rester conformes au règlement de voirie interdépartemental 59-62.

Pour rappel, il avait été convenu :

- Mise en place de matériaux d'une épaisseur suffisante pouvant supporter des véhicules empruntant l'accès : structure de type lourd (60 cm de grave non traitée 0/31.5 et 30 cm de grave hydraulique 0/20), mise en place d'un enrobé de 6 cm de type BBSG 0/10 porphyre et la pose de bordures de type P1 de chaque côté de l'accès et reprise du marquage en place pour la piste cyclable.
- Posé de panneaux rétrofléorisants sur la rd 2643 de gamme normale obligatoire de chaque côté de l'accès à distance réglementaire pour sécuriser l'entrée et la sortie des véhicules de pompier.
- Pose d'un panneau rétrofléorisant au niveau du parking de type B21-1 pour indiquer le sens de la sortie des véhicules de pompier.
- Conservation de la pente naturelle afin de ne pas obstruer l'écoulement des eaux de ruissellement.

ARTICLE 3 - Responsabilités

Cette autorisation est délivrée à titre personnel et ne peut pas être cédée. Elle est délivrée sous réserve express des droits des tiers. Le bénéficiaire est responsable tant vis-à-vis du Département que vis-à-vis des tiers, des accidents de toute nature qui peuvent résulter de la réalisation de ses travaux ou de l'installation de ses biens mobiliers.

Le bénéficiaire doit entretenir les ouvrages implantés sur le domaine public routier départemental. Pour information, il appartient au bénéficiaire de déclarer les réseaux créés dans le Guichet Unique.

ARTICLE 4 - Redevance

En application du barème pour occupation du domaine public départemental adopté par la délibération du Conseil Général en date du 17 décembre 2014, la présente autorisation est délivrée à titre gratuit.

ARTICLE 5 - Rétractation du pétitionnaire

L'autorisation est transmise en recommandé avec accusé de réception au pétitionnaire. Si, pour une raison quelconque, ce dernier ne souhaite plus y donner suite, il dispose d'un délai de 21 jours, à compter de la date de notification, pour en aviser les services départementaux, en recommandé avec accusé de réception, précisant le numéro de l'arrêté, le nom et l'adresse complète du pétitionnaire, ainsi que le motif de l'abandon.

ARTICLE 6 - Formalités d'urbanisme

Le présent arrêté ne dispense pas le bénéficiaire de procéder, si nécessaire, aux formalités d'urbanisme prévues par le code de l'urbanisme notamment dans ses articles L421-1 et suivants.

ARTICLE 7 - Validité et renouvellement de l'arrêté, remise en état des lieux

La présente autorisation est délivrée à titre précaire et révoquant, et ne confère aucun droit réel à son bénéficiaire : elle peut être retirée à tout moment pour des raisons de gestion de voirie sans qu'il puisse résulter, pour ce dernier, de droit à indemnité.

Elle est consentie, en ce qui concerne l'occupation de la dépendance domaniale pour une durée de **5 ans à compter de la date de notification du présent arrêté et se renouvellera par tacite reconduction tous les 5 ans sans pouvoir excéder 15 ans.**

En cas de résiliation ou de non renouvellement de l'autorisation, son bénéficiaire sera tenu, si les circonstances l'exigent, de remettre les lieux dans leur état primitif dans le délai d'un mois à compter de la résiliation ou du terme de l'autorisation. En cas d'inexécution de cette obligation de remise en état des lieux et après mise en demeure restée infructueuse, le gestionnaire du réseau routier sera autorisé à recourir aux sanctions prévues par le code de la voirie routière. Le gestionnaire de voirie se réserve le droit de demander le déplacement des ouvrages autorisés aux frais du bénéficiaire, dès lors que des travaux de voirie s'avéreront nécessaires.

ARTICLE 8 - Résiliation de la permission de voirie

La permission de voirie pourra être résiliée par lettre recommandée avec accusé de réception, à la condition expresse que les objets ou installations auxquels elle s'applique soient réellement supprimés à cette date.

En cas de redevance :

- A défaut de déclaration écrite ou de suppression effective, la redevance restera due.
- L'arrêt de la redevance interviendra dans le mois suivant la résiliation par le pétitionnaire ou par l'Administration, tout mois commencé restera dû.


ARTICLE 9 - Les délais et voies de recours

La présente décision peut faire l'objet d'un recours devant la juridiction compétente dans un délai de deux mois à compter de sa notification.

Le tribunal administratif peut être saisi par l'application informatique « télérecours citoyens » accessible par le site www.telerecours.fr.

Etabli à Lille, le 10 / 03 / 2020

**Pour le Président du Département du Nord
et par délégation,
Le Responsable de l'Arrondissement Routier de
CAMBRAI**



Philippe MERESSE

Diffusions : Le bénéficiaire pour attribution
L'arrondissement (CAMBRAI) pour attribution
La commune (TILLOY LEZ CAMBRAI) pour information

Direction de la Voirie
Arrondissement Routier : AVESNES

Numéro de dossier : 2020-291-072

**ARRÊTÉ DE VOIRIE PORTANT
PERMISSION DE VOIRIE**

LE PRÉSIDENT DU CONSEIL DÉPARTEMENTAL

- Vu le Code Général de la Propriété des Personnes Publiques, notamment les articles L.2111-14, L.2122-1, L.2122-3 et L.2125-1 ;
- Vu le Code Général des Collectivités Territoriales, notamment les articles L.3213-3 et L.3221-4 ;
- Vu le Code de la Voirie Routière, notamment les articles L.111-1 et L.113-2 ;
- Vu l'arrêté du 15 janvier 2007 portant application du décret n°2006-1658 du 21 décembre 2006 relatif aux prescriptions techniques pour l'accessibilité de la voirie et des espaces publics modifié ;
- Vu le règlement de voirie interdépartemental 59/62 adopté par la délibération du Conseil Général du Nord n°DVD-E/2014/1218 du 17 décembre 2014 et consultable sur le site internet du Département ;
- Vu la délibération du Conseil Général du Nord n°DVD-E/2014/1217 du 17 décembre 2014, sur la fixation des redevances dues pour occupation du domaine public départemental ;
- Vu l'arrêté de Monsieur le Président du Conseil Départemental du Nord n° 2019/DS/DGAAD/Voirie/03 du 10 décembre 2019 accordant délégation de signature ;
- Vu l'avis favorable du maire de la commune ;
- Vu la demande en date du 14/02/2020 par laquelle la société SAS l'Avesnoise, 57, rue de Chartres – 78610 – LE PERRY EN YVELINES représenté par Monsieur PACAUD Jean-Michel, Directeur.

demande l'autorisation pour l'occupation du domaine public routier départemental :

ACCES COMMERCIAL ET/OU INDUSTRIEL SANS FRANCHISSEMENT DE FOSSE

Route Départementale 121b, du PR 0+0466 au PR 0+0503, côté gauche, parcelle cadastrée section BK n° 61, Boulevard John Cockerill sur le territoire de la commune d'HAUTMONT, en agglomération.

Considérant la configuration des lieux.

ARRÊTE

ARTICLE 1^{er} - Autorisation

Le pétitionnaire est autorisé à occuper le domaine public et à exécuter les travaux énoncés dans sa demande : **ACCES COMMERCIAL ET/OU INDUSTRIEL SANS FRANCHISSEMENT DE FOSSE**, à charge pour lui de se conformer aux dispositions des articles suivants.

ARTICLE 2 - Prescriptions techniques

La construction des ouvrages est à la charge du bénéficiaire de l'autorisation.

Il est tenu de :

- laisser le libre accès du chantier aux agents des services du Département
- demander aux administrations et établissements possesseurs de réseaux souterrains susceptibles d'exister au droit des travaux, toutes informations sur l'existence, l'emplacement, la profondeur de ces installations, ainsi que les recommandations nécessaires.
- déposer les ouvrages dont l'exploitation a été abandonnée qui pourraient nuire à la conservation du domaine public routier départemental.

DESCRIPTIF DES TRAVAUX & DISPOSITIONS SPECIALES

Accès pour le village de marque (voir plans)

- Il sera strictement interdit de sortir à gauche en sortant du parking (voir votre signalisation de voirie interne), le demi-tour se fera automatiquement par le giratoire.

- Le pétitionnaire devra prendre les dispositions techniques nécessaires afin de se prémunir des eaux de ruissellement de la route départementale n°121b et de l'entrée de la zone en remplaçant les bordures-caniveaux coulées en place par des caniveaux CC1.

- Le bénéficiaire sera tenu de remplacer les ouvrages implantés qui s'avèreraient sous-dimensionnés du fait de la modification des débits d'eau supportés dans l'assainissement existant.

- Le remblaiement de cet accès sera avec des matériaux non roulant et stabilisé, couche de roulement en enrobés délimités avec des bordures comme celles existantes en respectant les rayons d'entrée et de sortie. Rayons déterminés avec le logiciel « giration ».

- Rayons d'entrée : 12m en rayon intérieur et 15m en rayon extérieur avec une largeur de 4.00m.

- Rayons de sortie : 18m en rayon intérieur et 15m en rayon extérieur avec une largeur de 6.45m.

- La voirie interne devra être correctement raccordée en altimétrie sur la route départementale.

- Les éventuelles traversées pour le branchement aux réseaux se feront par fonçage sous chaussée.

- La mise en place de panneaux de police « suivant la réglementation en vigueur relative à l'Instruction Interministérielle sur la Signalisation Routière du 22 octobre 1963 – Arrêté du 24 novembre 1967 relatif à la signalisation des routes et autoroutes, versions actualisées au 09 janvier 2019 »

- Un panneau AB2

- Un panneau AB4

- Un panneau A13b (passage plétons)

- Un panneau B2a

- Autres panneaux si besoin

- Conformément au procédé décrit dans la demande et mise en œuvre dans les règles de l'art, La structure de chaussée sera réalisée conformément au règlement de voirie interdépartemental en vigueur, tout particulièrement l'article 5.61.

- Le portail de l'accès devra être implanté avec un recul minimum de 17,50m par rapport au fil d'eau de la route départementale n°121b, de façon qu'un PL en attente d'entrer dans la parcelle, ne stationne pas, même en partie sur la chaussée ou le trottoir.

- Au droit du passage piétons, les bordures seront abaissées en forme bateau à chaque extrémité en respectant la largeur de 1,40 mètres minimum pour le cheminement piétonnier avec un ressaut de 2cm maximum.

- Prévoir un refuge dans le futur îlot pour la traversée des piétons en toute sécurité.

- La surface du trottoir sera remaniée sur toute sa largeur si celle-ci est inférieure à 2,50m et sur une largeur minimum de 2,50m si la largeur du trottoir est supérieure à cette dimension, de manière à ce qu'elle ne présente ni saillies ni flaches.

- Le revêtement du trottoir remanié sera refait à l'identique et se raccordera progressivement d'une manière parfaite avec les surfaces conservées sans que la pente transversale du trottoir excède 5%. Sa structure sera de 0,15m de grave laitier 0/20 et de 0,04m d'enrobé sans oublier le joint de couture.

- Un passage piéton d'une largeur minimum de 2,50m sera réalisé au droit de l'ancien trottoir suivant la réglementation.

- le marquage à la peinture blanche sera effectué par le pétitionnaire « suivant la réglementation en vigueur relative à l'Instruction Interministérielle sur la Signalisation Routière du 22 octobre 1963 – Arrêté du 24 novembre 1967 relatif à la signalisation des routes et autoroutes, versions actualisées au 09 janvier 2019 »

DEPOT

Les matériaux et matériels nécessaires à la réalisation des travaux autorisés par le présent arrêté pourront être déposés sur les dépendances de la voie (accotement), après avoir obtenu les autorisations nécessaires le cas échéant.

En aucun cas ce dépôt ne pourra se prolonger pour une durée supérieure à celle des travaux prévue.

ARTICLE 3 - Sécurité et signalisation de chantier

Le bénéficiaire devra signaler son chantier conformément à l'arrêté de police pris dans le cadre de la présente autorisation en application des dispositions du code de la route et de l'instruction interministérielle sur la signalisation routière (livre I - 8ème partie - signalisation temporaire) approuvée par l'arrêté interministériel du 6 novembre 1992 modifié et de l'instruction sur la signalisation routière prise pour son application.

ARTICLE 4 - Implantation ouverture de chantier

L'ouverture de chantier est fixée dès la notification du présent arrêté.

L'occupation de la voirie, dans le cadre du présent arrêté, ne pourra excéder une durée de **2 mois**.

Avant travaux, l'emprise routière départementale est considérée en bon état (sauf procès-verbal contradictoire) ; celui-ci sera contrôlé par le gestionnaire de la voirie au terme du chantier.

ARTICLE 5 - Responsabilités

Cette autorisation est délivrée à titre personnel et ne peut pas être cédée. Elle est délivrée sous réserve express des droits des tiers. Le bénéficiaire est responsable tant vis-à-vis du Département que vis-à-vis des tiers, des accidents de toute nature qui peuvent résulter de la réalisation de ses travaux ou de l'installation de ses biens mobiliers.

Le bénéficiaire doit entretenir les ouvrages implantés sur le domaine public routier départemental. Pour information, il appartient au bénéficiaire de déclarer les réseaux créés dans le Guichet Unique.

ARTICLE 6 - Redevance

En application du barème pour occupation du domaine public départemental adopté par la délibération du Conseil Général en date du 17 décembre 2014, la présente autorisation est délivrée à titre gratuit.

ARTICLE 7 - Rétractation du pétitionnaire

L'autorisation est transmise en recommandé avec accusé de réception au pétitionnaire. Si, pour une raison quelconque, ce dernier ne souhaite plus y donner suite, il dispose d'un délai de 21 jours, à compter de la date de notification, pour en aviser les services départementaux, en recommandé avec accusé de réception, précisant le numéro de l'arrêté, le nom et l'adresse complète du pétitionnaire, ainsi que le motif de l'abandon.

ARTICLE 8 - Formalités d'urbanisme

Le présent arrêté ne dispense pas le bénéficiaire de procéder, si nécessaire, aux formalités d'urbanisme prévues par le code de l'urbanisme notamment dans ses articles L421-1 et suivants.

ARTICLE 9 - Validité et renouvellement de l'arrêté, remise en état des lieux

La présente autorisation est délivrée à titre précaire et révocable, et ne confère aucun droit réel à son bénéficiaire : elle peut être retirée à tout moment pour des raisons de gestion de voirie sans qu'il puisse résulter, pour ce dernier, de droit à indemnité.

Elle est consentie, en ce qui concerne l'occupation de la dépendance domaniale pour une durée de 5 ans à compter de la date de notification du présent arrêté **et se renouvellera par tacite reconduction tous les 5 ans sans pouvoir excéder 15 ans.**

En cas de résiliation ou de non renouvellement de l'autorisation, son bénéficiaire sera tenu, si les circonstances l'exigent, de remettre les lieux dans leur état primitif dans le délai d'un mois à compter de la résiliation ou du terme de l'autorisation. En cas d'inexécution de cette obligation de remise en état des lieux et après mise en demeure restée infructueuse, le gestionnaire du réseau routier sera autorisé à recourir aux sanctions prévues par le code de la voirie routière. Le gestionnaire de voirie se réserve le droit de demander le déplacement des ouvrages autorisés aux frais du bénéficiaire, dès lors que des travaux de voirie s'avéreront nécessaires.

ARTICLE 10 - Résiliation de la permission de voirie

La permission de voirie pourra être résiliée par lettre recommandée avec accusé de réception, à la condition expresse que les objets ou installations auxquels elle s'applique soient réellement supprimés à cette date.

En cas de redevance :

- A défaut de déclaration écrite ou de suppression effective, la redevance restera due.
- L'arrêt de la redevance interviendra dans le mois suivant la résiliation par le pétitionnaire ou par l'Administration, tout mois commencé restera dû.

ARTICLE 11 - Mauvaise exécution des travaux

En vertu de l'article R.131-11 du Code de la Voirie Routière qui renvoie à l'article R.141-16 dudit Code, il est prévu qu'en cas de constat de réalisation de travaux non conformes aux prescriptions prévues par l'arrêté de voirie, que le bénéficiaire est mis en demeure d'exécuter les travaux conformément à ces prescriptions. Si les travaux ne sont pas exécutés dans le délai fixé par la mise en demeure, le Président du Conseil Départemental fait exécuter les travaux d'office aux frais du bénéficiaire. Toutefois, la mise en demeure n'est pas obligatoire lorsque les travaux présentent un caractère d'urgence nécessitant pour le maintien de la sécurité routière.


ARTICLE 12 - Les délais et voies de recours

La présente décision peut faire l'objet d'un recours devant la juridiction compétente dans un délai de deux mois à compter de sa notification.

Le tribunal administratif peut être saisi par l'application Informatique « télérecours citoyens » accessible par le site www.telerecours.fr.

Etabli à Lille, le 12 MARS 2020

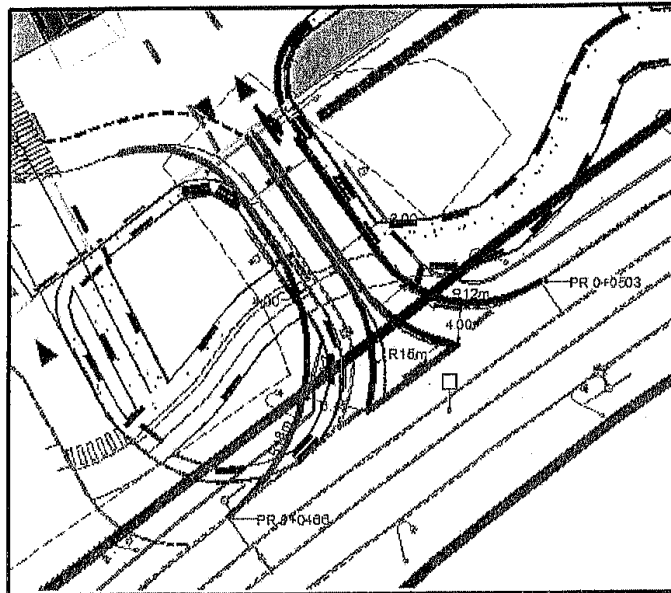
Pour le Président du Département du Nord
et par délégation,
Le Responsable de l'Arrondissement Routier



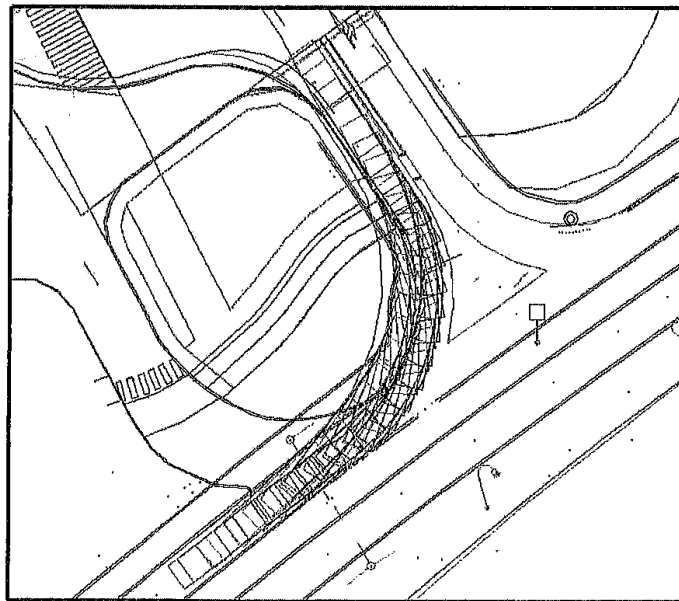
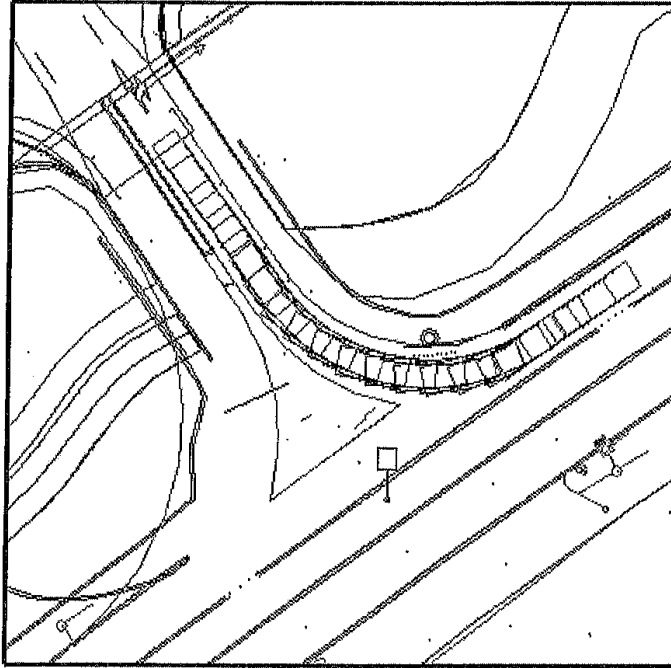
JEAN-MARIE BLAVOET

Diffusions : Le bénéficiaire pour attribution
L'arrondissement d'AVESNES pour attribution
La commune d'HAUTMONT pour information
La commune de LOUVROIL pour information

Plan d'aménagement



Plans avec giration



Direction de la Voirie
Arrondissement Routier : AVESNES

Numéro de dossier : 2020-365-054

**ARRÊTÉ DE VOIRIE PORTANT
PERMISSION DE VOIRIE**

LE PRÉSIDENT DU CONSEIL DÉPARTEMENTAL

- Vu le Code Général de la Propriété des Personnes Publiques, notamment les articles L.2111-14, L.2122-1, L.2122-3 et L.2125-1 ;
- Vu le Code Général des Collectivités Territoriales, notamment les articles L.3213-3 et L.3221-4 ;
- Vu le Code de la Voirie Routière, notamment les articles L.111-1 et L.113-2 ;
- Vu l'arrêté du 15 janvier 2007 portant application du décret n°2006-1658 du 21 décembre 2006 relatif aux prescriptions techniques pour l'accessibilité de la voirie et des espaces publics modifié ;
- Vu le règlement de voirie interdépartemental 59/62 adopté par la délibération du Conseil Général du Nord n°DVD-E/2014/1218 du 17 décembre 2014 et consultable sur le site internet du Département ;
- Vu la délibération du Conseil Général du Nord n°DVD-E/2014/1217 du 17 décembre 2014, sur la fixation des redevances dues pour occupation du domaine public départemental ;
- Vu l'arrêté de Monsieur le Président du Conseil Départemental du Nord n° 2019/DS/DGAAD/Voirie/03 du 10 décembre 2019 accordant délégation de signature ;
- Vu la demande en date du 14/02/2020 par laquelle la société SAS l'Avesnoise, 57, rue de Chartres – 78610 – LE PERRY EN YVELINES représenté par Monsieur PACAUD Jean-Michel, Directeur.

demande l'autorisation pour l'occupation du domaine public routier départemental :

ACCES COMMERCIAL ET/OU INDUSTRIEL SANS FRANCHISSEMENT DE FOSSE

Route Départementale 121b, du PR 0+0681 au PR 0+0696, côté gauche, parcelle cadastrée section AB n° 502, Boulevard John Cockerill sur le territoire de la commune de LOUVROIL, hors agglomération.

Considérant la configuration des lieux.

ARRÊTE

ARTICLE 1^{er} - Autorisation

Le pétitionnaire est autorisé à occuper le domaine public et à exécuter les travaux énoncés dans sa demande : **ACCES COMMERCIAL ET/OU INDUSTRIEL SANS FRANCHISEMENT DE FOSSE**, à charge pour lui de se conformer aux dispositions des articles suivants.

ARTICLE 2 - Prescriptions techniques

La construction des ouvrages est à la charge du bénéficiaire de l'autorisation.

Il est tenu de :

- laisser le libre accès du chantier aux agents des services du Département
- demander aux administrations et établissements possesseurs de réseaux souterrains susceptibles d'exister au droit des travaux, toutes informations sur l'existence, l'emplacement, la profondeur de ces installations, ainsi que les recommandations nécessaires.
- déposer les ouvrages dont l'exploitation a été abandonnée qui pourraient nuire à la conservation du domaine public routier départemental.

DESCRIPTIF DES TRAVAUX & DISPOSITIONS SPECIALES

Accès uniquement pour les livraisons (voir plans)

- *Il sera strictement interdit de sortir par cette voie. (Voir votre signalisation de voirie interne)*
- *Le pétitionnaire devra prendre les dispositions techniques nécessaires afin de se prémunir des eaux de ruissellement de la route départementale n°121b et de l'entrée de la zone en remplaçant les bordures-caniveaux coulées en place par des caniveaux CC1.*
- *Le bénéficiaire sera tenu de remplacer les ouvrages implantés qui s'avèreraient sous-dimensionnés du fait de la modification des débits d'eau supportés dans l'assainissement existant.*
- *Le remblaiement de cet accès sera avec des matériaux non roulant et stabilisé, couche de roulement en enrobés délimités avec des bordures en respectant les rayons de l'entrée (20m en rayon intérieur et 25m en rayon extérieur avec une largeur de 5m en entrant). Rayons déterminés avec le logiciel « giration ».*
- *La voirie interne devra être correctement raccordée en altimétrie sur la route départementale.*
- *Les éventuelles traversées pour le branchement aux réseaux se feront par fonçage sous chaussée.*
- *La mise en place de panneaux de police « suivant la réglementation en vigueur relative à l'Instruction Interministérielle sur la Signalisation Routière du 22 octobre 1963 – Arrêté du 24 novembre 1967 relatif à la signalisation des routes et autoroutes, versions actualisées au 09 janvier 2019 »*
 - *Un panneau B1 avec panonceaux M9 avec la mention « sauf livraison » devront être posés à l'entrée de l'accès.*
 - *Un panneau B2b placé sur la RD 121b en pré signalisation avec panonceaux M9, le premier avec mention « sauf livraison » et le deuxième avec « la distance »*
 - *Un panneau A13b (passage piétons)*
 - *Un panneau AB2*
 - *Autres panneaux si besoin*

- Conformément au procédé décrit dans la demande et mise en œuvre dans les règles de l'art, La structure de chaussée sera réalisée conformément au règlement de voirie interdépartemental en vigueur, tout particulièrement l'article 5.61.

- Le portail de l'accès devra être implanté avec un recul minimum de 17,50m par rapport au fil d'eau de la route départementale n°121b, de façon qu'un PL en attente d'entrer dans la parcelle, ne stationne pas, même en partie sur la chaussée ou le trottoir.

- Au droit du passage piétons, les bordures seront abaissées en forme bateau à chaque extrémité en respectant la largeur de 1,40 mètres minimum pour le cheminement piétonnier avec un ressaut de 2cm maximum.

- La surface du trottoir sera remaniée sur toute sa largeur si celle-ci est inférieure à 2,50m et sur une largeur minimum de 2,50m si la largeur du trottoir est supérieure à cette dimension, de manière à ce qu'elle ne présente ni saillies ni flaches.

- Le revêtement du trottoir remanié sera refait à l'identique et se raccordera progressivement d'une manière parfaite avec les surfaces conservées sans que la pente transversale du trottoir excède 5%. Sa structure sera de 0,15m de grave laitier 0/20 et de 0,04m d'enrobé sans oublier le joint de couture.

- Un passage piéton d'une largeur minimum de 2,50m sera réalisé au droit de l'ancien trottoir suivant la réglementation.

DEPOT

Les matériaux et matériels nécessaires à la réalisation des travaux autorisés par le présent arrêté pourront être déposés sur les dépendances de la voie (accotement), après avoir obtenu les autorisations nécessaires le cas échéant.

En aucun cas ce dépôt ne pourra se prolonger pour une durée supérieure à celle des travaux prévue.

ARTICLE 3 - Sécurité et signalisation de chantier

Le bénéficiaire devra signaler son chantier conformément à l'arrêté de police pris dans le cadre de la présente autorisation en application des dispositions du code de la route et de l'instruction interministérielle sur la signalisation routière (livre I - 8ème partie - signalisation temporaire) approuvée par l'arrêté interministériel du 6 novembre 1992 modifié et de l'instruction sur la signalisation routière prise pour son application.

ARTICLE 4 - Implantation ouverture de chantier

L'ouverture de chantier est fixée dès la notification du présent arrêté.

L'occupation de la voirie, dans le cadre du présent arrêté, ne pourra excéder une durée de **2 mois**.

Avant travaux, l'emprise routière départementale est considérée en bon état (sauf procès-verbal contradictoire) ; celui-ci sera contrôlé par le gestionnaire de la voirie au terme du chantier.

ARTICLE 5 - Responsabilités

Cette autorisation est délivrée à titre personnel et ne peut pas être cédée. Elle est délivrée sous réserve express des droits des tiers. Le bénéficiaire est responsable tant vis-à-vis du Département que vis-à-vis des tiers, des accidents de toute nature qui peuvent résulter de la réalisation de ses travaux ou de l'installation de ses biens mobiliers.

Le bénéficiaire doit entretenir les ouvrages implantés sur le domaine public routier départemental.

Pour information, il appartient au bénéficiaire de déclarer les réseaux créés dans le Guichet Unique.

ARTICLE 6 - Redevance

En application du barème pour occupation du domaine public départemental adopté par la délibération du Conseil Général en date du 17 décembre 2014, la présente autorisation est délivrée à **titre gratuit**.

ARTICLE 7 - Rétractation du pétitionnaire

L'autorisation est transmise en recommandé avec accusé de réception au pétitionnaire. Si, pour une raison quelconque, ce dernier ne souhaite plus y donner suite, il dispose d'un délai de 21 jours, à compter de la date de notification, pour en aviser les services départementaux, en recommandé avec accusé de réception, précisant le numéro de l'arrêté, le nom et l'adresse complète du pétitionnaire, ainsi que le motif de l'abandon.

ARTICLE 8 - Formalités d'urbanisme

Le présent arrêté ne dispense pas le bénéficiaire de procéder, si nécessaire, aux formalités d'urbanisme prévues par le code de l'urbanisme notamment dans ses articles L421-1 et suivants.

ARTICLE 9 - Validité et renouvellement de l'arrêté, remise en état des lieux

La présente autorisation est délivrée à titre précaire et révocable, et ne confère aucun droit réel à son bénéficiaire : elle peut être retirée à tout moment pour des raisons de gestion de voirie sans qu'il puisse résulter, pour ce dernier, de droit à indemnité.

Elle est consentie, en ce qui concerne l'occupation de la dépendance domaniale pour une durée de **5 ans à compter de la date de notification du présent arrêté et se renouvellera par tacite reconduction tous les 5 ans sans pouvoir excéder 15 ans.**

En cas de résiliation ou de non renouvellement de l'autorisation, son bénéficiaire sera tenu, si les circonstances l'exigent, de remettre les lieux dans leur état primitif dans le délai d'un mois à compter de la résiliation ou du terme de l'autorisation. En cas d'inexécution de cette obligation de remise en état des lieux et après mise en demeure restée infructueuse, le gestionnaire du réseau routier sera autorisé à recourir aux sanctions prévues par le code de la voirie routière. Le gestionnaire de voirie se réserve le droit de demander le déplacement des ouvrages autorisés aux frais du bénéficiaire, dès lors que des travaux de voirie s'avéreront nécessaires.

ARTICLE 10 - Résiliation de la permission de voirie

La permission de voirie pourra être résiliée par lettre recommandée avec accusé de réception, à la condition expresse que les objets ou installations auxquels elle s'applique soient réellement supprimés à cette date.

En cas de redevance :

- A défaut de déclaration écrite ou de suppression effective, la redevance restera due.
- L'arrêt de la redevance interviendra dans le mois suivant la résiliation par le pétitionnaire ou par l'Administration, tout mois commencé restera dû.

ARTICLE 11 - Mauvaise exécution des travaux

En vertu de l'article R.131-11 du Code de la Voirie Routière qui renvoie à l'article R.141-16 dudit Code, il est prévu qu'en cas de constat de réalisation de travaux non conformes aux prescriptions prévues par l'arrêté de voirie, que le bénéficiaire est mis en demeure d'exécuter les travaux conformément à ces prescriptions. Si les travaux ne sont pas exécutés dans le délai fixé par la mise en demeure, le Président du Conseil Départemental fait exécuter les travaux d'office aux frais du bénéficiaire. Toutefois, la mise en

demeure n'est pas obligatoire lorsque les travaux présentent un caractère d'urgente nécessité pour le maintien de la sécurité routière.

ARTICLE 12 - Les délais et voies de recours

La présente décision peut faire l'objet d'un recours devant la juridiction compétente dans un délai de deux mois à compter de sa notification.

Le tribunal administratif peut être saisi par l'application informatique « télerecours citoyens » accessible par le site www.telerecours.fr.

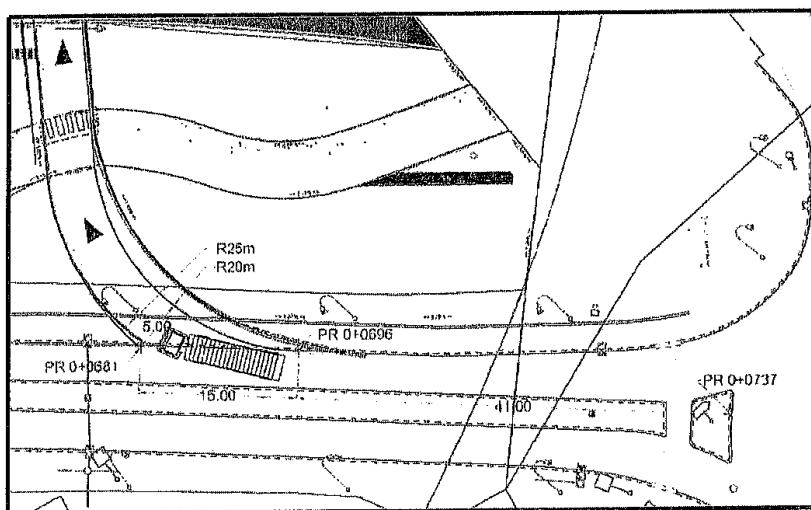
Etabli à Lille, le 12 MARS 2020

Pour le Président du Département du Nord
et par délégation,
Le Responsable de l'Arrondissement Routier

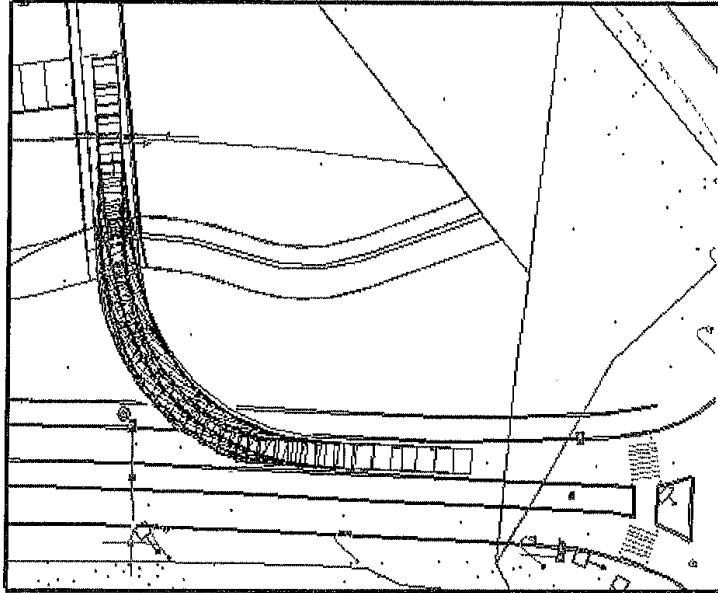

JEAN-MARIE BLAVOET

Diffusions : Le bénéficiaire pour attribution
L'arrondissement d'AVESNES pour attribution
La commune de LOUVROIL pour information
La commune d'HAUTMONT pour information

Plan d'aménagement



Plan avec giration



Direction de la Voirie
Arrondissement Routier : AVESNES

Numéro de dossier : 2020-396-067

**ARRÊTÉ DE VOIRIE PORTANT
PERMISSION DE VOIRIE**

LE PRÉSIDENT DU CONSEIL DÉPARTEMENTAL

- Vu le Code Général de la Propriété des Personnes Publiques, notamment les articles L.2111-14, L.2122-1, L.2122-3 et L.2125-1 ;
- Vu le Code Général des Collectivités Territoriales, notamment les articles L.3213-3 et L.3221-4 ;
- Vu le Code de la Voirie Routière, notamment les articles L.111-1 et L.113-2 ;
- Vu l'arrêté du 15 janvier 2007 portant application du décret n°2006-1658 du 21 décembre 2006 relatif aux prescriptions techniques pour l'accessibilité de la voirie et des espaces publics modifié ;
- Vu le règlement de voirie interdépartemental 59/62 adopté par la délibération du Conseil Général du Nord n°DVD-E/2014/1218 du 17 décembre 2014 et consultable sur le site internet du Département ;
- Vu la délibération du Conseil Général du Nord n°DVD-E/2014/1217 du 17 décembre 2014, sur la fixation des redevances dues pour occupation du domaine public départemental ;
- Vu l'arrêté de Monsieur le Président du Conseil Départemental du Nord n° 2019/DS/DGAAD/Voirie/03 du 10 décembre 2019 accordant délégation de signature ;
- Vu l'avis favorable du maire de la commune ;
- Vu la demande en date du 25 Février 2020 par laquelle Monsieur LOCQUET Maxence demeurant 430, Route d'Obies - 59570 - MECQUIGNIES

demande l'autorisation pour l'occupation du domaine public routier départemental :

ACCES PRIVE SANS FRANCHISSEMENT DE FOSSE

Route Départementale 154, du PR 9+0171 au PR 9+0176, côté gauche, parcelle cadastrée section A n° 1596, Route d'Obies sur le territoire de la commune de MECQUIGNIES, en agglomération.

Considérant la configuration des lieux.

ARRÊTE

ARTICLE 1^{er} – Autorisation

Le pétitionnaire est autorisé à occuper le domaine public et à exécuter les travaux énoncés dans demande : **ACCES PRIVE SANS FRANCHISSEMENT DE FOSSE**, à charge pour lui de se conformer aux dispositions des articles suivants.

ARTICLE 2 - Prescriptions techniques

La construction des ouvrages est à la charge du bénéficiaire de l'autorisation.

Il est tenu de :

- laisser le libre accès du chantier aux agents des services du Département
- demander aux administrations et établissements possesseurs de réseaux souterrains susceptibles d'exister au droit des travaux, toutes informations sur l'existence, l'emplacement, la profondeur de ces installations, ainsi que les recommandations nécessaires.
- déposer les ouvrages dont l'exploitation a été abandonnée qui pourraient nuire à la conservation du domaine public routier départemental.

DESCRIPTIF DES TRAVAUX & DISPOSITIONS SPECIALES (Voir schémas en Annexe)

Création d'un accès à la propriété pour y stationner en toute sécurité et sans empiéter sur le domaine public. Largeur de l'accès : 5,00 mètres

- Arrachage de haies sur environ 5m.
- Le raccordement de l'accès sera réalisé en matériaux non roulants et stabilisé sans creux ni saillies, présentera une pente dirigée vers la parcelle du bénéficiaire et ne pourra en aucun cas empêcher le libre écoulement des eaux de ruissellement de la chaussée afin d'assurer la sécurité des usagers.
- L'accès devra être correctement raccordé en altimétrie à la route départementale 154.
- Un caniveau sera posé en limite de propriété de façon à recueillir les eaux de ruissellement dans un regard grille afin qu'elles ne s'écoulent pas sur le domaine public départemental qui lui, sera raccordé dans l'assainissement existant par un tuyau de diamètre PVC 200.
- Si pose d'un portail, il devra être implanté avec un recul de 5,00 mètres par rapport à la limite du domaine publique départementale et du domaine privé soit actuellement la haie.
- Quel que soit le type de portail posé (à battant ou coulissant), il devra impérativement s'ouvrir sur le domaine privé.
- Interdiction de stationner de chaque côté de l'accès.

DEPOT

Les matériaux et matériels nécessaires à la réalisation des travaux autorisés par le présent arrêté pourront être déposés sur les dépendances de la voie (accotement), après avoir obtenu les autorisations nécessaires le cas échéant.

En aucun cas ce dépôt ne pourra se prolonger pour une durée supérieure à celle des travaux prévue.

ARTICLE 3 - Sécurité et signalisation de chantier

Le bénéficiaire devra signaler son chantier conformément à l'arrêté de police pris dans le cadre de la présente autorisation en application des dispositions du code de la route et de l'instruction interministérielle sur la signalisation routière (livre I - 8ème partie - signalisation temporaire) approuvée par l'arrêté interministériel du 6 novembre 1992 modifié et de l'instruction sur la signalisation routière prise pour son application.

ARTICLE 4 - Implantation ouverture de chantier

L'ouverture de chantier est fixée dès la notification du présent arrêté.
L'occupation de la voirie, dans le cadre du présent arrêté, ne pourra excéder une durée de **2 mois**.

Avant travaux, l'emprise routière départementale est considérée en bon état (sauf procès-verbal contradictoire) ; celui-ci sera contrôlé par le gestionnaire de la voirie au terme du chantier.

ARTICLE 5 - Responsabilités

Cette autorisation est délivrée à titre personnel et ne peut pas être cédée. Elle est délivrée sous réserve express des droits des tiers. Le bénéficiaire est responsable tant vis-à-vis du Département que vis-à-vis des tiers, des accidents de toute nature qui peuvent résulter de la réalisation de ses travaux ou de l'installation de ses biens mobiliers.

Le bénéficiaire doit entretenir les ouvrages implantés sur le domaine public routier départemental.

Pour information, il appartient au bénéficiaire de déclarer les réseaux créés dans le Guichet Unique.

ARTICLE 6 - Redevance

En application du barème pour occupation du domaine public départemental adopté par la délibération du Conseil Général en date du 17 décembre 2014, la présente autorisation est délivrée **à titre gratuit**.

ARTICLE 7 - Rétractation du pétitionnaire

L'autorisation est transmise en recommandé avec accusé de réception au pétitionnaire. Si, pour une raison quelconque, ce dernier ne souhaite plus y donner suite, il dispose d'un délai de 21 jours, à compter de la date de notification, pour en aviser les services départementaux, en recommandé avec accusé de réception, précisant le numéro de l'arrêté, le nom et l'adresse complète du pétitionnaire, ainsi que le motif de l'abandon.

ARTICLE 8 - Formalités d'urbanisme

Le présent arrêté ne dispense pas le bénéficiaire de procéder, si nécessaire, aux formalités d'urbanisme prévues par le code de l'urbanisme notamment dans ses articles L421-1 et suivants.

ARTICLE 9 - Validité et renouvellement de l'arrêté, remise en état des lieux

La présente autorisation est délivrée à titre précaire et révocable, et ne confère aucun droit réel à son bénéficiaire : elle peut être retirée à tout moment pour des raisons de gestion de voirie sans qu'il puisse résulter, pour ce dernier, de droit à indemnité.

Elle est consentie, en ce qui concerne l'occupation de la dépendance domaniale pour une durée de **5 ans** à compter de la date de notification du présent arrêté **et se renouvellera par tacite reconduction tous les 5 ans sans pouvoir excéder 15 ans**.

En cas de résiliation ou de non renouvellement de l'autorisation, son bénéficiaire sera tenu, si les circonstances l'exigent, de remettre les lieux dans leur état primitif dans le délai d'un mois à compter de la résiliation ou du terme de l'autorisation. En cas d'inexécution de cette obligation de remise en état des lieux et après mise en demeure restée infructueuse, le gestionnaire du réseau routier sera autorisé à recourir aux sanctions prévues par le code de la voirie routière. Le gestionnaire de voirie se réserve le droit de demander le déplacement des ouvrages autorisés aux frais du bénéficiaire, dès lors que des travaux de voirie s'avéreront nécessaires.

ARTICLE 10 - Résiliation de la permission de voirie

La permission de voirie pourra être résiliée par lettre recommandée avec accusé de réception, à la condition expresse que les objets ou installations auxquels elle s'applique soient réellement supprimés à cette date.

En cas de redevance :

- A défaut de déclaration écrite ou de suppression effective, la redevance restera due.
- L'arrêt de la redevance interviendra dans le mois suivant la résiliation par le pétitionnaire ou par l'Administration, tout mois commencé restera dû.

ARTICLE 11 - Mauvaise exécution des travaux

En vertu de l'article R.131-11 du Code de la Voirie Routière qui renvoie à l'article R.141-16 dudit Code, il est prévu qu'en cas de constat de réalisation de travaux non conformes aux prescriptions prévues par l'arrêté de voirie, que le bénéficiaire est mis en demeure d'exécuter les travaux conformément à ces prescriptions. Si les travaux ne sont pas exécutés dans le délai fixé par la mise en demeure, le Président du Conseil Départemental fait exécuter les travaux d'office aux frais du bénéficiaire. Toutefois, la mise en demeure n'est pas obligatoire lorsque les travaux présentent un caractère d'urgence nécessaire pour le maintien de la sécurité routière.


ARTICLE 12 - Les délais et voies de recours

La présente décision peut faire l'objet d'un recours devant la juridiction compétente dans un délai de deux mois à compter de sa notification.

Le tribunal administratif peut être saisi par l'application informatique « télerecours citoyens » accessible par le site www.telerecours.fr.

Etabli à Lille, le 12 Mars 2020

**Pour le Président du Département du Nord
et par délégation,
Le Responsable de l'Arrondissement Routier**



Jean-Marie BLAVOET

Diffusions : Le bénéficiaire pour attribution
L'arrondissement d'AVESNES pour attribution
La commune de MECQUIGNIES pour information

Direction de la Voirie
Arrondissement Routier : AVESNES

Numéro de dossier : 2020-396-068

**ARRÊTÉ DE VOIRIE PORTANT
PERMISSION DE VOIRIE**

LE PRÉSIDENT DU CONSEIL DÉPARTEMENTAL

- Vu le Code Général de la Propriété des Personnes Publiques, notamment les articles L.2111-14, L.2122-1, L.2122-3 et L.2125-1 ;
- Vu le Code Général des Collectivités Territoriales, notamment les articles L.3213-3 et L.3221-4 ;
- Vu le Code de la Voirie Routière, notamment les articles L.111-1 et L.113-2 ;
- Vu l'arrêté du 15 janvier 2007 portant application du décret n°2006-1658 du 21 décembre 2006 relatif aux prescriptions techniques pour l'accessibilité de la voirie et des espaces publics modifié ;
- Vu le règlement de voirie interdépartemental 59/62 adopté par la délibération du Conseil Général du Nord n°DVD-E/2014/1218 du 17 décembre 2014 et consultable sur le site Internet du Département ;
- Vu la délibération du Conseil Général du Nord n°DVD-E/2014/1217 du 17 décembre 2014, sur la fixation des redevances dues pour occupation du domaine public départemental ;
- Vu l'arrêté de Monsieur le Président du Conseil Départemental du Nord n° 2019/DS/DGAAD/Voirie/03 du 10 décembre 2019 accordant délégation de signature ;
- Vu l'avis favorable du maire de la commune ;
- Vu la demande en date du 25 Février 2020 par laquelle Monsieur LOCQUET Maxence demeurant 430, Route d' Obies - 59570 - MECQUIGNIES

demande l'autorisation pour l'occupation du domaine public routier départemental :

REJET DES EAUX USEES APRES TRAITEMENT ET PLUVIALES

Route Départementale 154, du PR 9+0166 au PR 9+0168, côté gauche, parcelle cadastrée section A n° 1596, Route d'Obies sur le territoire de la commune de MECQUIGNIES, en agglomération.

Considérant la configuration des lieux.

ARRÊTE

ARTICLE 1^{er} – Autorisation

Le pétitionnaire est autorisé à occuper le domaine public et à exécuter les travaux énoncés dans demande : **REJET DES EAUX USEES APRES TRAITEMENT ET PLUVIALES**, à charge pour lui de se conformer aux dispositions des articles suivants.

ARTICLE 2 - Prescriptions techniques

La construction des ouvrages est à la charge du bénéficiaire de l'autorisation.

Il est tenu de :

- laisser le libre accès du chantier aux agents des services du Département
- demander aux administrations et établissements possesseurs de réseaux souterrains susceptibles d'exister au droit des travaux, toutes informations sur l'existence, l'emplacement, la profondeur de ces installations, ainsi que les recommandations nécessaires.
- déposer les ouvrages dont l'exploitation a été abandonnée qui pourraient nuire à la conservation du domaine public routier départemental.

DESCRIPTIF DES TRAVAUX & DISPOSITIONS SPECIALES (Voir schémas en Annexe)

- Avant déversement sur le domaine public, le rejet des eaux traitées et pluviales, conformément aux normes en vigueur, seront conduites jusqu'au fossé, sur la Route Départementale n° 154 par l'intermédiaire de 2 canalisations d'un diamètre 100 mm qui sera située à mi-hauteur du fossé (l'une pour les eaux traitées et l'autre pour les eaux pluviales)
- Il conviendra de réaliser un béton de propreté au pourtour des tuyaux pour la protection du talus et des canalisations, de façon à ce que ces sorties soient toujours visibles notamment lors des opérations de fauchage.
- Il est préconisé sur les 2 canalisations de sortie d'installées en bout un clapet de nez Ø 100 pour éviter toutes remontés dans les tuyaux.
- Curage du fossé sur 10m.

DEPOT

Les matériaux et matériels nécessaires à la réalisation des travaux autorisés par le présent arrêté pourront être déposés sur les dépendances de la voie (accotement), après avoir obtenu les autorisations nécessaires le cas échéant.

En aucun cas ce dépôt ne pourra se prolonger pour une durée supérieure à celle des travaux prévue.

ARTICLE 3 - Sécurité et signalisation de chantier

Le bénéficiaire devra signaler son chantier conformément à l'arrêté de police pris dans le cadre de la présente autorisation en application des dispositions du code de la route et de l'instruction interministérielle sur la signalisation routière (livre I - 8ème partie - signalisation temporaire) approuvée par l'arrêté interministériel du 6 novembre 1992 modifié et de l'instruction sur la signalisation routière prise pour son application.

ARTICLE 4 - Implantation ouverture de chantier

L'ouverture de chantier est fixée dès la notification du présent arrêté.
L'occupation de la voirie, dans le cadre du présent arrêté, ne pourra excéder une durée de **2 mois**.

Avant travaux, l'emprise routière départementale est considérée en bon état (sauf procès-verbal contradictoire) ; celui-ci sera contrôlé par le gestionnaire de la voirie au terme du chantier.

ARTICLE 5 - Responsabilités

Cette autorisation est délivrée à titre personnel et ne peut pas être cédée. Elle est délivrée sous réserve express des droits des tiers. Le bénéficiaire est responsable tant vis-à-vis du Département que vis-à-vis des tiers, des accidents de toute nature qui peuvent résulter de la réalisation de ses travaux ou de l'installation de ses biens mobiliers.

Le bénéficiaire doit entretenir les ouvrages implantés sur le domaine public routier départemental.

Pour information, il appartient au bénéficiaire de déclarer les réseaux créés dans le Guichet Unique.

ARTICLE 6 - Redevance

En application du barème pour occupation du domaine public départemental adopté par la délibération du Conseil Général en date du 17 décembre 2014, la présente autorisation est délivrée **à titre gratuit**.

ARTICLE 7 - Rétractation du pétitionnaire

L'autorisation est transmise en recommandé avec accusé de réception au pétitionnaire. Si, pour une raison quelconque, ce dernier ne souhaite plus y donner suite, il dispose d'un délai de 21 jours, à compter de la date de notification, pour en aviser les services départementaux, en recommandé avec accusé de réception, précisant le numéro de l'arrêté, le nom et l'adresse complète du pétitionnaire, ainsi que le motif de l'abandon.

ARTICLE 8 - Formalités d'urbanisme

Le présent arrêté ne dispense pas le bénéficiaire de procéder, si nécessaire, aux formalités d'urbanisme prévues par le code de l'urbanisme notamment dans ses articles L421-1 et suivants.

ARTICLE 9 - Validité et renouvellement de l'arrêté, remise en état des lieux

La présente autorisation est délivrée à titre précaire et révocable, et ne confère aucun droit réel à son bénéficiaire : elle peut être retirée à tout moment pour des raisons de gestion de voirie sans qu'il puisse résulter, pour ce dernier, de droit à indemnité.

Elle est consentie, en ce qui concerne l'occupation de la dépendance domaniale pour une durée de **5 ans** à compter de la date de notification du présent arrêté **et se renouvellera par tacite reconduction tous les 5 ans sans pouvoir excéder 15 ans**.

En cas de résiliation ou de non renouvellement de l'autorisation, son bénéficiaire sera tenu, si les circonstances l'exigent, de remettre les lieux dans leur état primitif dans le délai d'un mois à compter de la résiliation ou du terme de l'autorisation. En cas d'inexécution de cette obligation de remise en état des lieux et après mise en demeure restée infructueuse, le gestionnaire du réseau routier sera autorisé à recourir aux sanctions prévues par le code de la voirie routière. Le gestionnaire de voirie se réserve le droit de demander le déplacement des ouvrages autorisés aux frais du bénéficiaire, dès lors que des travaux de voirie s'avéreront nécessaires.

ARTICLE 10 - Résiliation de la permission de voirie

La permission de voirie pourra être résiliée par lettre recommandée avec accusé de réception, à la condition expresse que les objets ou installations auxquels elle s'applique soient réellement supprimés à cette date.

En cas de redevance :

- A défaut de déclaration écrite ou de suppression effective, la redevance restera due.
- L'arrêt de la redevance interviendra dans le mois suivant la résiliation par le pétitionnaire ou par l'Administration, tout mois commencé restera dû.

ARTICLE 11 - Mauvaise exécution des travaux

En vertu de l'article R.131-11 du Code de la Voirie Routière qui renvoie à l'article R.141-16 dudit Code, il est prévu qu'en cas de constat de réalisation de travaux non conformes aux prescriptions prévues par l'arrêté de voirie, que le bénéficiaire est mis en demeure d'exécuter les travaux conformément à ces prescriptions. Si les travaux ne sont pas exécutés dans le délai fixé par la mise en demeure, le Président du Conseil Départemental fait exécuter les travaux d'office aux frais du bénéficiaire. Toutefois, la mise en demeure n'est pas obligatoire lorsque les travaux présentent un caractère d'urgence nécessaire pour le maintien de la sécurité routière.

ARTICLE 12 - Les délais et voies de recours

La présente décision peut faire l'objet d'un recours devant la juridiction compétente dans un délai de deux mois à compter de sa notification.

Le tribunal administratif peut être saisi par l'application informatique « télérecours citoyens » accessible par le site www.telerecours.fr.

Etabli à Lille, le 12 Mars 2020

**Pour le Président du Département du Nord
et par délégation,
Le Responsable de l'Arrondissement Routier**


Jean-Marie BLAVOET

Diffusions : Le bénéficiaire pour attribution
L'arrondissement d'AVESNES pour attribution
La commune de MECQUIGNIES pour information

Direction de la Voirie
Arrondissement Routier : AVESNES

Numéro de dossier : 2020-396-069

**ARRÊTÉ DE VOIRIE PORTANT
PERMISSION DE VOIRIE**

LE PRÉSIDENT DU CONSEIL DÉPARTEMENTAL

- Vu le Code Général de la Propriété des Personnes Publiques, notamment les articles L.2111-14, L.2122-1, L.2122-3 et L.2125-1 ;
- Vu le Code Général des Collectivités Territoriales, notamment les articles L.3213-3 et L.3221-4 ;
- Vu le Code de la Voirie Routière, notamment les articles L.111-1 et L.113-2 ;
- Vu l'arrêté du 15 janvier 2007 portant application du décret n°2006-1658 du 21 décembre 2006 relatif aux prescriptions techniques pour l'accessibilité de la voirie et des espaces publics modifié ;
- Vu le règlement de voirie interdépartemental 59/62 adopté par la délibération du Conseil Général du Nord n°DVD-E/2014/1218 du 17 décembre 2014 et consultable sur le site internet du Département ;
- Vu la délibération du Conseil Général du Nord n°DVD-E/2014/1217 du 17 décembre 2014, sur la fixation des redevances dues pour occupation du domaine public départemental ;
- Vu l'arrêté de Monsieur le Président du Conseil Départemental du Nord n° 2019/DS/DGAAD/Voirie/03 du 10 décembre 2019 accordant délégation de signature ;
- Vu l'avis favorable du maire de la commune ;
- Vu la demande en date du 25 Février 2020 par laquelle Monsieur LOCQUET Maxence demeurant 430, Route d' Obies - 59570 - MECQUIGNIES

demande l'autorisation pour l'occupation du domaine public routier départemental :

ACCES PRIVE SANS FRANCHISSEMENT DE FOSSE

Route Départementale 154, du PR 9+0184 au PR 9+0189, côté gauche, parcelle cadastrée section A n° 1597, Route d'Obies sur le territoire de la commune de MECQUIGNIES, en agglomération.

Considérant la configuration des lieux.

ARRÊTE

ARTICLE 1^{er} – Autorisation

Le pétitionnaire est autorisé à occuper le domaine public et à exécuter les travaux énoncés dans demande : **ACCES PRIVE SANS FRANCHISSEMENT DE FOSSE**, à charge pour lui de se conformer aux dispositions des articles suivants.

ARTICLE 2 - Prescriptions techniques

La construction des ouvrages est à la charge du bénéficiaire de l'autorisation.

Il est tenu de :

- laisser le libre accès du chantier aux agents des services du Département
- demander aux administrations et établissements possesseurs de réseaux souterrains susceptibles d'exister au droit des travaux, toutes informations sur l'existence, l'emplacement, la profondeur de ces installations, ainsi que les recommandations nécessaires.
- déposer les ouvrages dont l'exploitation a été abandonnée qui pourraient nuire à la conservation du domaine public routier départemental.

DESCRIPTIF DES TRAVAUX & DISPOSITIONS SPECIALES (Voir schémas en Annexe)

Création d'un accès à la propriété pour y stationner en toute sécurité et sans empiéter sur le domaine public. Largeur de l'accès : 5,00 mètres

- Arrachage de haies sur environ 5 mètres.
- Le raccordement de l'accès sera réalisé en matériaux non roulants et stabilisé sans creux ni saillies, présentera une pente dirigée vers la parcelle du bénéficiaire et ne pourra en aucun cas empêcher le libre écoulement des eaux de ruissellement de la chaussée afin d'assurer la sécurité des usagers.
- L'accès devra être correctement raccordé en altimétrie à la route départementale 154.
- Un caniveau sera posé en limite de propriété de façon à recueillir les eaux de ruissellement dans un regard grille afin qu'elles ne s'écoulent pas sur le domaine public départemental qui lui, sera raccordé dans l'assainissement existant par un tuyau de diamètre PVC 200.
- Si pose d'un portail, il devra être implanté avec un recul de 5,00 mètres par rapport à la limite du domaine publique départementale et du domaine privé soit actuellement la haie.
- Quel que soit le type de portail posé (à battant ou coulissant), il devra impérativement s'ouvrir sur le domaine privé.
- Interdiction de stationner de chaque côté de l'accès.

DEPOT

Les matériaux et matériels nécessaires à la réalisation des travaux autorisés par le présent arrêté pourront être déposés sur les dépendances de la voie (accotement), après avoir obtenu les autorisations nécessaires le cas échéant.

En aucun cas ce dépôt ne pourra se prolonger pour une durée supérieure à celle des travaux prévue.

ARTICLE 3 - Sécurité et signalisation de chantier

Le bénéficiaire devra signaler son chantier conformément à l'arrêté de police pris dans le cadre de la présente autorisation en application des dispositions du code de la route et de l'instruction interministérielle sur la signalisation routière (livre I - 8ème partie - signalisation temporaire) approuvée par l'arrêté interministériel du 6 novembre 1992 modifié et de l'instruction sur la signalisation routière prise pour son application.

ARTICLE 4 - Implantation ouverture de chantier

L'ouverture de chantier est fixée dès la notification du présent arrêté.
L'occupation de la voirie, dans le cadre du présent arrêté, ne pourra excéder une durée de **2 mois**.

Avant travaux, l'emprise routière départementale est considérée en bon état (sauf procès-verbal contradictoire) ; celui-ci sera contrôlé par le gestionnaire de la voirie au terme du chantier.

ARTICLE 5 - Responsabilités

Cette autorisation est délivrée à titre personnel et ne peut pas être cédée. Elle est délivrée sous réserve express des droits des tiers. Le bénéficiaire est responsable tant vis-à-vis du Département que vis-à-vis des tiers, des accidents de toute nature qui peuvent résulter de la réalisation de ses travaux ou de l'installation de ses biens mobiliers.

Le bénéficiaire doit entretenir les ouvrages implantés sur le domaine public routier départemental.

Pour information, il appartient au bénéficiaire de déclarer les réseaux créés dans le Guichet Unique.

ARTICLE 6 - Redevance

En application du barème pour occupation du domaine public départemental adopté par la délibération du Conseil Général en date du 17 décembre 2014, la présente autorisation est délivrée **à titre gratuit**.

ARTICLE 7 - Rétractation du pétitionnaire

L'autorisation est transmise en recommandé avec accusé de réception au pétitionnaire. Si, pour une raison quelconque, ce dernier ne souhaite plus y donner suite, il dispose d'un délai de 21 jours, à compter de la date de notification, pour en aviser les services départementaux, en recommandé avec accusé de réception, précisant le numéro de l'arrêté, le nom et l'adresse complète du pétitionnaire, ainsi que le motif de l'abandon.

ARTICLE 8 - Formalités d'urbanisme

Le présent arrêté ne dispense pas le bénéficiaire de procéder, si nécessaire, aux formalités d'urbanisme prévues par le code de l'urbanisme notamment dans ses articles L421-1 et suivants.

ARTICLE 9 - Validité et renouvellement de l'arrêté, remise en état des lieux

La présente autorisation est délivrée à titre précaire et révocable, et ne confère aucun droit réel à son bénéficiaire : elle peut être retirée à tout moment pour des raisons de gestion de voirie sans qu'il puisse résulter, pour ce dernier, de droit à indemnité.

Elle est consentie, en ce qui concerne l'occupation de la dépendance domaniale pour une durée de **5 ans** à compter de la date de notification du présent arrêté **et se renouvellera par tacite reconduction tous les 5 ans sans pouvoir excéder 15 ans**.

En cas de résiliation ou de non renouvellement de l'autorisation, son bénéficiaire sera tenu, si les circonstances l'exigent, de remettre les lieux dans leur état primitif dans le délai d'un mois à compter de la résiliation ou du terme de l'autorisation. En cas d'inexécution de cette obligation de remise en état des lieux et après mise en demeure restée infructueuse, le gestionnaire du réseau routier sera autorisé à recourir aux sanctions prévues par le code de la voirie routière. Le gestionnaire de voirie se réserve le droit de demander le déplacement des ouvrages autorisés aux frais du bénéficiaire, dès lors que des travaux de voirie s'avéreront nécessaires.

ARTICLE 10 - Résiliation de la permission de voirie

La permission de voirie pourra être résiliée par lettre recommandée avec accusé de réception, à la condition expresse que les objets ou installations auxquels elle s'applique soient réellement supprimés à cette date.

En cas de redevance :

- A défaut de déclaration écrite ou de suppression effective, la redevance restera due.
- L'arrêt de la redevance interviendra dans le mois suivant la résiliation par le pétitionnaire ou par l'Administration, tout mois commencé restera dû.

ARTICLE 11 - Mauvaise exécution des travaux

En vertu de l'article R.131-11 du Code de la Voirie Routière qui renvoie à l'article R.141-16 dudit Code, il est prévu qu'en cas de constat de réalisation de travaux non conformes aux prescriptions prévues par l'arrêté de voirie, que le bénéficiaire est mis en demeure d'exécuter les travaux conformément à ces prescriptions. Si les travaux ne sont pas exécutés dans le délai fixé par la mise en demeure, le Président du Conseil Départemental fait exécuter les travaux d'office aux frais du bénéficiaire. Toutefois, la mise en demeure n'est pas obligatoire lorsque les travaux présentent un caractère d'urgence nécessaire pour le maintien de la sécurité routière.


ARTICLE 12 - Les délais et voies de recours

La présente décision peut faire l'objet d'un recours devant la juridiction compétente dans un délai de deux mois à compter de sa notification.

Le tribunal administratif peut être saisi par l'application informatique « télérecours citoyens » accessible par le site www.telerecours.fr.

Etabli à Lille, le 12 Mars 2020

**Pour le Président du Département du Nord
et par délégation,
Le Responsable de l'Arrondissement Routier**


Jean-Marie BLAVOET

Diffusions : Le bénéficiaire pour attribution
L'arrondissement d'AVESNES pour attribution
La commune de MECQUIGNIES pour information

Direction de la Voirie
Arrondissement Routier : AVESNES

Numéro de dossier : 2020-549-071

**ARRÊTÉ DE VOIRIE PORTANT
PERMISSION DE VOIRIE**

LE PRÉSIDENT DU CONSEIL DÉPARTEMENTAL

- Vu le Code Général de la Propriété des Personnes Publiques, notamment les articles L.2111-14, L2122-1, L2122-3 et L2125-1 ;
- Vu le Code Général des Collectivités Territoriales, notamment les articles L.3213-3 et L.3221-4 ;
- Vu le Code de la Voirie Routière, notamment les articles L.111-1 et L.113-2 ;
- Vu l'arrêté du 15 janvier 2007 portant application du décret n°2006-1658 du 21 décembre 2006 relatif aux prescriptions techniques pour l'accessibilité de la voirie et des espaces publics modifié ;
- Vu le règlement de voirie interdépartemental 59/62 adopté par la délibération du Conseil Général du Nord n°DVD-E/2014/1218 du 17 décembre 2014 et consultable sur le site internet du Département ;
- Vu la délibération du Conseil Général du Nord n°DVD-E/2014/1217 du 17 décembre 2014, sur la fixation des redevances dues pour occupation du domaine public départemental ;
- Vu l'arrêté de Monsieur le Président du Conseil Départemental du Nord n° 2019/DS/DGAAD/Voirie/03 du 10 décembre 2019 accordant délégation de signature ;
- Vu l'avis favorable du maire de la commune ;
- Vu la demande en date du 28 Février 2020 par laquelle Monsieur BIENFAIT Mickael demeurant 10, Rue Gambier - 59218 - SALESCHES

demande l'autorisation pour l'occupation du domaine public routier départemental :

ACCES PRIVE SANS FRANCHISSEMENT DE FOSSE

Route Départementale 86, du PR 8+0071 au PR 8+0076, côté droit, parcelle cadastrée section A n° 485, Rue Gambier sur le territoire de la commune de SALESCHES, en agglomération.

Considérant la configuration des lieux.

ARRÊTE

ARTICLE 1^{er} – Autorisation

Le pétitionnaire est autorisé à occuper le domaine public et à exécuter les travaux énoncés dans demande : **ACCES PRIVE SANS FRANCHISSEMENT DE FOSSE**, à charge pour lui de se conformer aux dispositions des articles suivants.

ARTICLE 2 - Prescriptions techniques

La construction des ouvrages est à la charge du bénéficiaire de l'autorisation.

Il est tenu de :

- laisser le libre accès du chantier aux agents des services du Département
- demander aux administrations et établissements possesseurs de réseaux souterrains susceptibles d'exister au droit des travaux, toutes informations sur l'existence, l'emplacement, la profondeur de ces installations, ainsi que les recommandations nécessaires.
- déposer les ouvrages dont l'exploitation a été abandonnée qui pourraient nuire à la conservation du domaine public routier départemental.

DESCRIPTIF DES TRAVAUX & DISPOSITIONS SPECIALES (Voir schémas en Annexe)

Création d'un accès à la propriété pour y stationner en toute sécurité et sans empiéter sur le domaine public. Largeur de l'accès : 4,50 mètres

- La dépose des bordures A2 existantes de l'entrée seront déposées puis remplacées par un caniveau CS1 d'une longueur de 7,00 mètres et posé sur une fondation de béton gravillons 0,20m d'épaisseur dosé de 250kg de ciment par m³ et sera contrebuté par un même béton de 0,06m d'épaisseur.
- La surface du trottoir sera remaniée sur toute sa largeur si celle-ci est inférieure à 2,50m et sur une largeur minimum de 2,50m si la largeur du trottoir est supérieure à cette dimension, de manière à ce qu'elle ne présente ni saillies ni flaches.
- Aucune modification ne sera apportée au mode d'écoulement des eaux.
- Le revêtement du trottoir remanié sera refait à l'identique et se raccordera progressivement d'une manière parfaite avec les surfaces conservées sans que la pente transversale du trottoir excède 5%. Sa structure sera de 0,15m de grave laitier 0/20 et de 0,03m d'enrobé sans oublier le joint de couture.
- L'accès devra être correctement raccordé en altimétrie à la route départementale 86.
- Un caniveau sera posé en limite de propriété de façon à recueillir les eaux de ruissellement dans un regard grille afin qu'elles ne s'écoulent pas sur le domaine public départemental qui lui, sera raccordé dans l'assainissement existant par un tuyau de diamètre PVC 200.
- La pose des deux pilasses en briques de chimot pour le portail seront implantés dans l'alignement des plaques béton existant et ne devront en aucun cas débordées sur le domaine public départementale.
- Prévoir l'élimination de l'ancienne entrée (Portail et montant) dès l'ouverture de la nouvelle.

- Le portail coulissant du nouvel accès devra s'ouvrir à l'intérieur de la propriété privé.
- La sortie d'un véhicule de la parcelle sur la route départementale n°86 se fera en marche avant en toutes sécurité.
- Interdiction de stationner sur le trottoir de chaque côté de l'accès.
- Il faudra modifier les deux descentes de gouttières et la sortie d'eau pluviales en façade de la maison qui coule sur le trottoir et les raccorder dans le réseau pluvial existant.

DEPOT

Les matériaux et matériels nécessaires à la réalisation des travaux autorisés par le présent arrêté pourront être déposés sur les dépendances de la voie (accotement), après avoir obtenu les autorisations nécessaires le cas échéant. En aucun cas ce dépôt ne pourra se prolonger pour une durée supérieure à celle des travaux prévue.

ARTICLE 3 - Sécurité et signalisation de chantier

Le bénéficiaire devra signaler son chantier conformément à l'arrêté de police pris dans le cadre de la présente autorisation en application des dispositions du code de la route et de l'instruction interministérielle sur la signalisation routière (livre I - 8ème partie - signalisation temporaire) approuvée par l'arrêté interministériel du 6 novembre 1992 modifié et de l'instruction sur la signalisation routière prise pour son application.

ARTICLE 4 - Implantation ouverture de chantier

L'ouverture de chantier est fixée dès la notification du présent arrêté.
L'occupation de la voirie, dans le cadre du présent arrêté, ne pourra excéder une durée de **2 mois**.
Avant travaux, l'emprise routière départementale est considérée en bon état (sauf procès-verbal contradictoire) ; celui-ci sera contrôlé par le gestionnaire de la voirie au terme du chantier.

ARTICLE 5 - Responsabilités

Cette autorisation est délivrée à titre personnel et ne peut pas être cédée. Elle est délivrée sous réserve express des droits des tiers. Le bénéficiaire est responsable tant vis-à-vis du Département que vis-à-vis des tiers, des accidents de toute nature qui peuvent résulter de la réalisation de ses travaux ou de l'installation de ses biens mobiliers.

Le bénéficiaire doit entretenir les ouvrages implantés sur le domaine public routier départemental.

Pour information, il appartient au bénéficiaire de déclarer les réseaux créés dans le Guichet Unique.

ARTICLE 6 - Redevance

En application du barème pour occupation du domaine public départemental adopté par la délibération du Conseil Général en date du 17 décembre 2014, la présente autorisation est délivrée **à titre gratuit**.

ARTICLE 7 - Rétractation du pétitionnaire

L'autorisation est transmise en recommandé avec accusé de réception au pétitionnaire. Si, pour une raison quelconque, ce dernier ne souhaite plus y donner suite, il dispose d'un délai de 21 jours, à compter de la date de notification, pour en aviser les services départementaux, en recommandé avec accusé de réception, précisant le numéro de l'arrêté, le nom et l'adresse complète du pétitionnaire, ainsi que le motif de l'abandon.

ARTICLE 8 - Formalités d'urbanisme

Le présent arrêté ne dispense pas le bénéficiaire de procéder, si nécessaire, aux formalités d'urbanisme prévues par le code de l'urbanisme notamment dans ses articles L421-1 et suivants.

ARTICLE 9 - Validité et renouvellement de l'arrêté, remise en état des lieux

La présente autorisation est délivrée à titre précaire et révocable, et ne confère aucun droit réel à son bénéficiaire : elle peut être retirée à tout moment pour des raisons de gestion de voirie sans qu'il puisse résulter, pour ce dernier, de droit à indemnité.

Elle est consentie, en ce qui concerne l'occupation de la dépendance domaniale pour une durée de **5 ans à compter de la date de notification du présent arrêté et se renouvellera par tacite reconduction tous les 5 ans sans pouvoir excéder 15 ans.**

En cas de résiliation ou de non renouvellement de l'autorisation, son bénéficiaire sera tenu, si les circonstances l'exigent, de remettre les lieux dans leur état primitif dans le délai d'un mois à compter de la résiliation ou du terme de l'autorisation. En cas d'inexécution de cette obligation de remise en état des lieux et après mise en demeure restée infructueuse, le gestionnaire du réseau routier sera autorisé à recourir aux sanctions prévues par le code de la voirie routière. Le gestionnaire de voirie se réserve le droit de demander le déplacement des ouvrages autorisés aux frais du bénéficiaire, dès lors que des travaux de voirie s'avéreront nécessaires.

ARTICLE 10 - Résiliation de la permission de voirie

La permission de voirie pourra être résiliée par lettre recommandée avec accusé de réception, à la condition expresse que les objets ou installations auxquels elle s'applique soient réellement supprimés à cette date.

En cas de redevance :

- A défaut de déclaration écrite ou de suppression effective, la redevance restera due.
- L'arrêt de la redevance interviendra dans le mois suivant la résiliation par le pétitionnaire ou par l'Administration, tout mois commencé restera dû.

ARTICLE 11 - Mauvaise exécution des travaux

En vertu de l'article R.131-11 du Code de la Voirie Routière qui renvoie à l'article R.141-16 dudit Code, il est prévu qu'en cas de constat de réalisation de travaux non conformes aux prescriptions prévues par l'arrêté de voirie, que le bénéficiaire est mis en demeure d'exécuter les travaux conformément à ces

prescriptions. Si les travaux ne sont pas exécutés dans le délai fixé par la mise en demeure, le Président du Conseil Départemental fait exécuter les travaux d'office aux frais du bénéficiaire. Toutefois, la mise en demeure n'est pas obligatoire lorsque les travaux présentent un caractère d'urgente nécessité pour le maintien de la sécurité routière.


ARTICLE 12 - Les délais et voies de recours

La présente décision peut faire l'objet d'un recours devant la juridiction compétente dans un délai de deux mois à compter de sa notification.

Le tribunal administratif peut être saisi par l'application informatique « télérecours citoyens » accessible par le site www.telerecours.fr.

Etabli à Lille, le 12 Mars 2020

**Pour le Président du Département du Nord
et par délégation,
Le Responsable de l'Arrondissement Routier**



Jean-Marie BLAVOET

Diffusions : Le bénéficiaire pour attribution
L'arrondissement d'AVESNES pour attribution
La commune de SALESCHES pour information

Direction de la Voirie
Arrondissement Routier : DOUAI

Numéro de dossier : 2020-486-006

ARRÊTÉ DE VOIRIE PORTANT
PERMISSION DE VOIRIE

LE PRÉSIDENT DU CONSEIL DÉPARTEMENTAL

- Vu le Code Général de la Propriété des Personnes Publiques, notamment les articles L.2111-14, L.2122-1, L.2122-3 et L.2125-1 ;
- Vu le Code Général des Collectivités Territoriales, notamment les articles L.3213-3 et L.3221-4 ;
- Vu le Code de la Voirie Routière, notamment les articles L.111-1 et L.113-2 ;
- Vu l'arrêté du 15 janvier 2007 portant application du décret n°2006-1658 du 21 décembre 2006 relatif aux prescriptions techniques pour l'accessibilité de la voirie et des espaces publics modifié ;
- Vu le règlement de voirie Interdépartemental 59/62 adopté par la délibération du Conseil Général du Nord n°DVD-E/2014/1218 du 17 décembre 2014 et consultable sur le site internet du Département ;
- Vu la délibération du Conseil Général du Nord n°DVD-E/2014/1217 du 17 décembre 2014, sur la fixation des redevances dues pour occupation du domaine public départemental ;
- Vu l'arrêté de Monsieur le Président du Conseil Départemental n°2019/DS/DGAAD/Voirie/03 en date du 10 décembre 2019 accordant délégation de signature »
- Vu l'avis favorable de Monsieur Daniel CARTON, propriétaire de la parcelle cadastrées B 782, autorisant l'occupation du terrain privé dans le cadre des travaux de la SARL CAP Gazon.
- Vu l'avis favorable de Monsieur SAINTENOY Jean -Pierre propriétaire de la parcelle cadastrées B 764, autorisant l'occupation du terrain privé dans le cadre des travaux de la SARL CAP Gazon.
- Vu la demande en date du 19 février 2020 par laquelle la SARL CAP GAZON
situé 817 route nationale 59 194 Râches, représenté par Monsieur CAPENOL Loïc

demande l'autorisation pour l'occupation du domaine public routier départemental :

OCCUPATION SOUTERRAINE POUR CANALISATION D'IRRIGATION

Route Départementale 8a, PR 0+0351 au PR 0+0360, côté droit et gauche, parcelles cadastrées A 1614 et A 1621, rue Joseph Tison, sur le territoire de la commune de RACHES, hors agglomération ;

Considérant la configuration des lieux.

ARRÊTE

ARTICLE 1^{er} - Autorisation

Le pétitionnaire est autorisé à occuper le domaine public et à exécuter les travaux énoncés dans sa demande : OCCUPATION SOUTERRAINE POUR CANALISATION D'IRRIGATION, à charge pour lui de se conformer aux dispositions des articles suivants.

ARTICLE 2 - Prescriptions techniques

La construction des ouvrages est à la charge du bénéficiaire de l'autorisation.

Il est tenu de :

- laisser le libre accès du chantier aux agents des services du Département
- demander aux administrations et établissements possesseurs de réseaux souterrains susceptibles d'exister au droit des travaux, toutes informations sur l'existence, l'emplacement, la profondeur de ces installations, ainsi que les recommandations nécessaires.
- déposer les ouvrages dont l'exploitation a été abandonnée qui pourraient nuire à la conservation du domaine public routier départemental.

DESCRIPTIF DES TRAVAUX & DISPOSITIONS SPECIALES

- Pose d'une canalisation sous chaussée en traversée (technique de fonçage et/ou forage).
- Tuyau PVC CR16 de diamètre 160 mm à 1,80 m minimum de profondeur.
- Pose d'un fourreau de protection de diamètre 200 mm
- Une demande d'arrêté de circulation devra être demandé à l'arrondissement routier de CANTIN

DEPOT

Les matériaux et matériels nécessaires à la réalisation des travaux autorisés par le présent arrêté pourront être déposés sur les dépendances de la voie (accotement), après avoir obtenu les autorisations nécessaires le cas échéant.

En aucun cas ce dépôt ne pourra se prolonger pour une durée supérieure à celle des travaux prévue.

ARTICLE 3 - Sécurité et signalisation de chantier

Le bénéficiaire devra signaler son chantier conformément à l'arrêté de police pris dans le cadre de la présente autorisation en application des dispositions du code de la route et de l'instruction interministérielle sur la signalisation routière (livre I - 8ème partie - signalisation temporaire) approuvée par l'arrêté interministériel du 6 novembre 1992 modifié et de l'instruction sur la signalisation routière prise pour son application.

ARTICLE 4 - Implantation ouverture de chantier

L'ouverture de chantier est fixée dès la notification du présent arrêté.

L'occupation de la voirie, dans le cadre du présent arrêté, ne pourra excéder une durée de **2 mois**.

Avant travaux, l'emprise routière départementale est considérée en bon état (sauf procès-verbal contradictoire) ; celui-ci sera contrôlé par le gestionnaire de la voirie au terme du chantier.

ARTICLE 5 - Responsabilités

Cette autorisation est délivrée à titre personnel et ne peut pas être cédée. Elle est délivrée sous réserve express des droits des tiers. Le bénéficiaire est responsable tant vis-à-vis du Département que vis-à-vis des tiers, des accidents de toute nature qui peuvent résulter de la réalisation de ses travaux ou de l'installation de ses biens mobiliers.

Le bénéficiaire doit entretenir les ouvrages implantés sur le domaine public routier départemental.

Pour information, il appartient au bénéficiaire de déclarer les réseaux créés dans le Guichet Unique.

ARTICLE 6 - Redevance

En application du barème pour occupation du domaine public départemental adopté par la délibération du Conseil Général en date du 17 décembre 2014, la présente autorisation fera l'objet d'une redevance annuelle telle que définie ci-après :

Canalisations ou réseaux privés, enterrés de toute nature (industrielle ou commerciale) : d'adduction ou de distribution d'eau potable ou d'assainissement, transport d'énergie et de fluides

Redevance annuelle : en traversée 52,50 € l'unité : 1 x 52,50 € = 52,50 €
en accotement 0,21 € le ml : 3 x 0,21 € = 0,63 €

> Soit une redevance annuelle de 53.13 € (cinquante-trois euro et trente centimes)

La première mise en recouvrement interviendra dès la notification du présent arrêté au prorata temporis de l'occupation sur l'année puis chaque année à terme à échoir, les modalités de recouvrement s'effectuant par année civile.

La redevance sera actualisée au 1^{er} janvier de chaque année par application du coefficient ci-après :

$R = I1/I0$

I0 est l'indice INSEE du coût de la construction du 3^{ème} trimestre de l'année N-2

I1 est l'indice INSEE du coût de la construction du 3^{ème} trimestre de l'année N-1

ARTICLE 7 - Rétractation du pétitionnaire

L'autorisation est transmise en recommandé avec accusé de réception au pétitionnaire. Si, pour une raison quelconque, ce dernier ne souhaite plus y donner suite, il dispose d'un délai de 21 jours, à compter de la date de notification, pour en aviser les services départementaux, en recommandé avec accusé de réception, précisant le numéro de l'arrêté, le nom et l'adresse complète du pétitionnaire, ainsi que le motif de l'abandon.

ARTICLE 8 - Formalités d'urbanisme

Le présent arrêté ne dispense pas le bénéficiaire de procéder, si nécessaire, aux formalités d'urbanisme prévues par le code de l'urbanisme notamment dans ses articles L421-1 et suivants.

ARTICLE 9 - Validité et renouvellement de l'arrêté, remise en état des lieux

La présente autorisation est délivrée à titre précaire et révocable, et ne confère aucun droit réel à son bénéficiaire : elle peut être retirée à tout moment pour des raisons de gestion de voirie sans qu'il puisse résulter, pour ce dernier, de droit à indemnité.

Elle est consentie, en ce qui concerne l'occupation de la dépendance domaniale pour une durée de 5 ans à compter de la date de notification du présent arrêté **et se renouvellera sur demande expresse du titulaire.**

En cas de résiliation ou de non renouvellement de l'autorisation, son bénéficiaire sera tenu, si les circonstances l'exigent, de remettre les lieux dans leur état primitif dans le délai d'un mois à compter de la résiliation ou du terme de l'autorisation. En cas d'inexécution de cette obligation de remise en état des lieux et après mise en demeure restée infructueuse, le gestionnaire du réseau routier sera autorisé à recourir aux sanctions prévues par le code de la voirie routière. Le gestionnaire de voirie se réserve le droit de demander le déplacement des ouvrages autorisés aux frais du bénéficiaire, dès lors que des travaux de voirie s'avéreront nécessaires.

ARTICLE 10 - Résiliation de la permission de voirie

La permission de voirie pourra être résiliée par lettre recommandée avec accusé de réception, à la condition expresse que les objets ou installations auxquels elle s'applique soient réellement supprimés à cette date.

En cas de redevance :

- A défaut de déclaration écrite ou de suppression effective, la redevance restera due.
- L'arrêt de la redevance interviendra dans le mois suivant la résiliation par le pétitionnaire ou par l'Administration, tout mois commencé restera dû.

ARTICLE 11 - Mauvaise exécution des travaux

En vertu de l'article R.131-11 du Code de la Voirie Routière qui renvoie à l'article R.141-16 dudit Code, il est prévu qu'en cas de constat de réalisation de travaux non conformes aux prescriptions prévues par l'arrêté de voirie, que le bénéficiaire est mis en demeure d'exécuter les travaux conformément à ces prescriptions. Si les travaux ne sont pas exécutés dans le délai fixé par la mise en demeure, le Président du Conseil Départemental fait exécuter les travaux d'office aux frais du bénéficiaire. Toutefois, la mise en demeure n'est pas obligatoire lorsque les travaux présentent un caractère d'urgente nécessité pour le maintien de la sécurité routière.

ARTICLE 12 - Les délais et voies de recours

La présente décision peut faire l'objet d'un recours devant la juridiction compétente dans un délai de deux mois à compter de sa notification.

Le tribunal administratif peut être saisi par l'application informatique « télérecours citoyens » accessible par le site www.telerecours.fr.

Etabli à Lille, le 16 mars 2020

Po
Pour le Président du Département du Nord
et par délégation,
Le Responsable de l'Arrondissement Routier

Le Responsable Adjoint
de l'Arrondissement Routier de Douai

Jean-Michel DARON

Diffusions : Le bénéficiaire pour attribution
L'arrondissement de DOUAI pour attribution
La commune marcq-en-Ostrevent pour information



Direction de la Voirie
Arrondissement Routier : Dunkerque

Numéro de dossier : 2020-110-062R

**ARRÊTÉ PORTANT
ABROGATION DE PERMISSION DE VOIRIE
LE PRÉSIDENT DU DÉPARTEMENT DU NORD**

- Vu le Code Général de la Propriété des Personnes Publiques, notamment les articles L.2111-14, L.2122-1, L.2122-3 et L.2125-1 ;
- Vu le Code Général des Collectivités Territoriales, notamment les articles L.3213-3 et L.3221-4 ;
- Vu le Code de la Voirie Routière, notamment les articles L.111-1 et L.113-2 ;
- Vu l'arrêté du 15 janvier 2007 portant application du décret n° 2006-1658 du 21 décembre 2006 relatif aux prescriptions techniques pour l'accessibilité de la voirie et des espaces publics modifié ;
- Vu le règlement de voirie interdépartemental 59/62 adopté par la délibération du Conseil Général du Nord n° DVD-E/2014/1218 du 17 décembre 2014 et consultable sur le site internet du Département ;
- Vu la délibération du Conseil Départemental du Nord n° DV/2020/371 du 16 novembre 2020 sur la fixation des redevances dues pour occupation du domaine public départemental et consultable sur le site internet du Département ;
- Vu l'arrêté de Monsieur le Président du Département du Nord n°2019/DS/DGAAD/Voirie/03 du 10 décembre 2019 accordant délégation de signature ;
- Vu l'arrêté de permission de voirie n° 2020-110-062 notifié le 09 juillet 2020, délivré à Monsieur Jérémie NORMAND, 36 rue des vioiettes 59279 LOON PLAGE portant autorisation pour l'occupation du domaine public routier départemental :
ACCES PRIVE SANS FRANCHISSEMENT DE FOSSE

Route Départementale 2, PR 8+0822 AU PR 8+0826, côté Gauche, parcelle cadastrée B1323,
Route de Bourbourg, sur le territoire de la commune de BROUCKERQUE, Hors agglomération ;

Considérant la configuration des lieux ;

Considérant le caractère précaire et révocable de l'arrêté ;

Considérant que L'accès sans franchissement de fossé a été démonté

ARRÊTE

ARTICLE 1^{er} – Abrogation

L'arrêté notifié le 09 juillet 2020 par Permission de voirie n° 2020-110-062 pour Accès privé sans franchissement de fossé est abrogé.

ARTICLE 2 - Les délais et voies de recours

La présente décision peut faire l'objet d'un recours devant la juridiction compétente dans un délai de deux mois à compter de sa notification.

Le tribunal administratif peut être saisi par l'application informatique « télérecours citoyens » accessible par le site www.telerecours.fr.

Etabli à Lille, le 19 mars 2021

Pour le Président du Département du Nord
et par délégation,
Le Responsable Adjoint de l'Arrondissement Routier

Emmanuel CARON



Diffusions : Le bénéficiaire pour attribution
L'arrondissement (Dunkerque) pour attribution
La commune (Brouckerque) pour information

Direction de la Voirie
Arrondissement Routier : CAMBRAI

Numéro de dossier : 2020-255-091

**ARRÊTÉ DE VOIRIE PORTANT
PERMISSION DE VOIRIE**

LE PRÉSIDENT DU CONSEIL DÉPARTEMENTAL

- Vu le Code Général de la Propriété des Personnes Publiques, notamment les articles L.2111-14, L.2122-1, L.2122-3 et L.2125-1 ;
- Vu le Code Général des Collectivités Territoriales, notamment les articles L.3213-3 et L.3221-4 ;
- Vu le Code de la Voirie Routière, notamment les articles L.111-1 et L.113-2 ;
- Vu l'arrêté du 15 janvier 2007 portant application du décret n°2006-1658 du 21 décembre 2006 relatif aux prescriptions techniques pour l'accessibilité de la voirie et des espaces publics modifié ;
- Vu le règlement de voirie interdépartemental 59/62 adopté par la délibération du Conseil Général du Nord n°DVD-E/2014/1218 du 17 décembre 2014 et consultable sur le site internet du Département ;
- Vu la délibération du Conseil Général du Nord n°DVD-E/2014/1217 du 17 décembre 2014, sur la fixation des redevances dues pour occupation du domaine public départemental ;
- Vu l'arrêté de Monsieur le Président du Conseil Départemental du Nord n° 2019/DS/DGAAD/Voirie/03 du 10 décembre 2019 accordant délégation de signature ;
- Vu l'avis favorable du maire de la commune de FRESSIES en date du 01/02/2020
- Vu la demande en date du 01/02/2020 par laquelle Monsieur Gary RZEZNICKI Demeurant 31, rue d'Epemay 59128 FLERS EN ESCREBIEUX demande l'autorisation pour l'occupation du domaine public routier départemental :
ACCES PRIVE SANS FRANCHISSEMENT DE FOSSE
Route Départementale 140, PR 9+984 au PR 9+987, côté droit, parcelle cadastrée ZA N° 204, route d'ABANCOURT, sur le territoire de la commune de FRESSIES, en agglomération ;

Considérant la configuration des lieux.

ARRÊTE

ARTICLE 1^{er} - Autorisation

Le pétitionnaire est autorisé à occuper le domaine public et à exécuter les travaux énoncés dans sa demande : **ACCES PRIVE SANS FRANCHISSEMENT DE FOSSE**, à charge pour lui de se conformer aux dispositions des articles suivants.

ARTICLE 2 - Prescriptions techniques

La construction des ouvrages est à la charge du bénéficiaire de l'autorisation.

Il est tenu de :

- laisser le libre accès du chantier aux agents des services du Département
- demander aux administrations et établissements possesseurs de réseaux souterrains susceptibles d'exister au droit des travaux, toutes informations sur l'existence, l'emplacement, la profondeur de ces installations, ainsi que les recommandations nécessaires.
- déposer les ouvrages dont l'exploitation a été abandonnée qui pourraient nuire à la conservation du domaine public routier départemental.

DESCRIPTIF DES TRAVAUX & DISPOSITIONS SPECIALES

- Mise en place de matériaux d'une épaisseur suffisante pouvant supporter les véhicules empruntant l'accès : Structure de type trottoir (30cm de grave hydraulique et 4cm de béton bitumineux porphyre 0/6) minimum
- Conservation de la pente naturelle afin de ne pas obstruer l'écoulement des eaux de ruissellement
- Largeur : 3 m
- Distance entre le bord de chaussée et le bord de la parcelle : 2.60 m

DEPOT

Les matériaux et matériels nécessaires à la réalisation des travaux autorisés par le présent arrêté pourront être déposés sur les dépendances de la voie (accotement), après avoir obtenu les autorisations nécessaires le cas échéant.

En aucun cas ce dépôt ne pourra se prolonger pour une durée supérieure à celle des travaux prévue.

ARTICLE 3 - Sécurité et signalisation de chantier

Le bénéficiaire devra signaler son chantier conformément à l'arrêté de police pris dans le cadre de la présente autorisation en application des dispositions du code de la route et de l'instruction interministérielle sur la signalisation routière (livre I - 8ème partie - signalisation temporaire) approuvée par l'arrêté interministériel du 6 novembre 1992 modifié et de l'instruction sur la signalisation routière prise pour son application.

ARTICLE 4 - Implantation ouverture de chantier

L'ouverture de chantier est fixée dès la notification du présent arrêté.

L'occupation de la voirie, dans le cadre du présent arrêté, ne pourra excéder une durée de **2 mois**.

Avant travaux, l'emprise routière départementale est considérée en bon état (sauf procès-verbal contradictoire) ; celui-ci sera contrôlé par le gestionnaire de la voirie au terme du chantier.

ARTICLE 5 - Responsabilités

Cette autorisation est délivrée à titre personnel et ne peut pas être cédée. Elle est délivrée sous réserve expresse des droits des tiers. Le bénéficiaire est responsable tant vis-à-vis du Département que vis-à-vis des tiers, des accidents de toute nature qui peuvent résulter de la réalisation de ses travaux ou de l'installation de ses biens mobiliers.

Le bénéficiaire doit entretenir les ouvrages implantés sur le domaine public routier départemental. Pour information, il appartient au bénéficiaire de déclarer les réseaux créés dans le Guichet Unique.

ARTICLE 6 - Redevance

En application du barème pour occupation du domaine public départemental adopté par la délibération du Conseil Général en date du 17 décembre 2014, la présente autorisation est délivrée **à titre gratuit**.

ARTICLE 7 - Rétractation du pétitionnaire

L'autorisation est transmise en recommandé avec accusé de réception au pétitionnaire. Si, pour une raison quelconque, ce dernier ne souhaite plus y donner suite, il dispose d'un délai de 21 jours, à compter de la date de notification, pour en aviser les services départementaux, en recommandé avec accusé de réception, précisant le numéro de l'arrêté, le nom et l'adresse complète du pétitionnaire, ainsi que le motif de l'abandon.

ARTICLE 8 - Formalités d'urbanisme

Le présent arrêté ne dispense pas le bénéficiaire de procéder, si nécessaire, aux formalités d'urbanisme prévues par le code de l'urbanisme notamment dans ses articles L421-1 et suivants.

ARTICLE 9 - Validité et renouvellement de l'arrêté, remise en état des lieux

La présente autorisation est délivrée à titre précaire et révocable, et ne confère aucun droit réel à son bénéficiaire : elle peut être retirée à tout moment pour des raisons de gestion de voirie sans qu'il puisse résulter, pour ce dernier, de droit à indemnité.

Elle est consentie, en ce qui concerne l'occupation de la dépendance domaniale pour une durée de **5 ans à compter de la date de notification du présent arrêté et se renouvellera par tacite reconduction tous les 5 ans sans pouvoir excéder 15 ans**.

En cas de résiliation ou de non renouvellement de l'autorisation, son bénéficiaire sera tenu, si les circonstances l'exigent, de remettre les lieux dans leur état primitif dans le délai d'un mois à compter de la résiliation ou du terme de l'autorisation. En cas d'inexécution de cette obligation de remise en état des lieux et après mise en demeure restée infructueuse, le gestionnaire du réseau routier sera autorisé à recourir aux sanctions prévues par le code de la voirie routière. Le gestionnaire de voirie se réserve le droit de demander le déplacement des ouvrages autorisés aux frais du bénéficiaire, dès lors que des travaux de voirie s'avéreront nécessaires.

ARTICLE 10 - Résiliation de la permission de voirie

La permission de voirie pourra être résiliée par lettre recommandée avec accusé de réception, à la condition expresse que les objets ou installations auxquels elle s'applique soient réellement supprimés à cette date.

En cas de redevance :

- A défaut de déclaration écrite ou de suppression effective, la redevance restera due.
- L'arrêt de la redevance interviendra dans le mois suivant la résiliation par le pétitionnaire ou par l'Administration, tout mois commencé restera dû.

ARTICLE 11 - Mauvaise exécution des travaux

En vertu de l'article R.131-11 du Code de la Voirie Routière qui renvoie à l'article R.141-16 dudit Code, il est prévu qu'en cas de constat de réalisation de travaux non conformes aux prescriptions prévues par l'arrêté de voirie, que le bénéficiaire est mis en demeure d'exécuter les travaux conformément à ces prescriptions. Si les travaux ne sont pas exécutés dans le délai fixé par la mise en demeure, le Président du Conseil Départemental fait exécuter les travaux d'office aux frais du bénéficiaire. Toutefois, la mise en demeure n'est pas obligatoire lorsque les travaux présentent un caractère d'urgence nécessitant pour le maintien de la sécurité routière.

ARTICLE 12 - Les délais et voies de recours

La présente décision peut faire l'objet d'un recours devant la juridiction compétente dans un délai de deux mois à compter de sa notification.

Le tribunal administratif peut être saisi par l'application informatique « télérecours citoyens » accessible par le site www.telerecours.fr.

Etabli à Lille, le 20 / 03 / 2020

**Pour le Président du Département du Nord
et par délégation,
Le Responsable d'Adjoint de l'Arrondissement
Routier de CAMBRAI**


Arnaud GIULIANI

Diffusions : Le bénéficiaire pour attribution
L'arrondissement (CAMBRAI) pour attribution
La commune (FRESSIES) pour information



Direction de la Voirie
Arrondissement Routier : AVESNES

Numéro de dossier : 2020-033-082

**ARRÊTÉ DE VOIRIE PORTANT
ALIGNEMENT INDIVIDUEL**

LE PRÉSIDENT DU CONSEIL DÉPARTEMENTAL

- Vu la demande en date du 21 Février 2020 par laquelle Maître William GUILBERT situé 8, Rue Georges Chastelain - BP 547 - 59308 VALENCIENNES Cedex demande l'alignement pour :
Route Départementale RD 33, PR 14+0310 au PR 14+0337, côté gauche, parcelle cadastrée AM n° 377, 144 B Rue de l'Hôtel de Ville, sur le territoire de la commune d'AULNOYE-AYMERIES, en agglomération ;
- Vu le Code Général de la Propriété des Personnes Publiques, notamment les articles L.2111-14, L2122-1, L2122-3 et L2125-1 ;
- Vu le Code de l'Urbanisme, notamment les articles L.421-1 et suivants, et L.460-1 ;
- Vu le Code de la Voirie Routière, notamment les articles L.111-1 et de L.112-1 à L.112-8 ;
- Vu l'arrêté du 15 janvier 2007 portant application du décret n°2006-1658 du 21 décembre 2006 relatif aux prescriptions techniques pour l'accessibilité de la voirie et des espaces publics modifié ;
- Vu le règlement de voirie Interdépartemental 59/62 adopté par la délibération du Conseil Général du Nord n°DVD-E/2014/1218 du 17 décembre 2014 et consultable sur le site internet du Département ;
- Vu l'arrêté de Monsieur le Président du Conseil Départemental du Nord n° 2019/DS/DGAAD/Voirie/03 du 10 décembre 2019 accordant délégation de signature ;
- Vu l'avis favorable du maire de la commune ;
- Vu le plan d'alignement de la commune de la traversée d' Aulnoye

Considérant la configuration des lieux.

ARRÊTE

ARTICLE 1^{er} - Alignement individuel

L'alignement de la voie susmentionnée au droit de la propriété du bénéficiaire est défini par l'extrait, ci-joint, du plan d'alignement en cours de validité.

Il est défini par la droite passant par les points 9 et 11 (ligne rouge) de l'extrait du plan d'alignement joint.

A noter que, dans le cas présent, l'immeuble est frappé d'alignement.

ARTICLE 2 - Responsabilités

Les droits des tiers sont et demeurent expressément réservés.

ARTICLE 3 - Formalités d'urbanisme

Le présent arrêté ne dispense pas le bénéficiaire de procéder, si nécessaire, aux formalités d'urbanisme prévues par le Code de l'Urbanisme, notamment dans ses articles L421-1 et suivants.

Si des travaux en limite du domaine public sont envisagés à la suite de la délivrance de cet arrêté, le bénéficiaire devra présenter une demande spécifique à cette fin.

ARTICLE 4 - Validité et renouvellement de l'arrêté

Le présent arrêté devra être utilisé dans le délai d'UN AN à compter du jour de sa délivrance, dans le cas où aucune modification des lieux n'interviendrait sur cette période. A défaut, une nouvelle demande devra être effectuée.


ARTICLE 5 - Les délais et voies de recours

La présente décision peut faire l'objet d'un recours devant la juridiction compétente dans un délai de deux mois à compter de sa notification.

Le tribunal administratif peut être saisi par l'application informatique « télérécoeurs citoyens » accessible par le site www.telerecoeurs.fr.

Etabli à Lille, le 20 Avril 2020

Pour le Président du Département du Nord
et par délégation,
Le Responsable de l'Arrondissement Routier



Jean-Marie BLAVOET

Annexe : Plan d'alignement de la traversée d'AULNOYE
Diffusions : Le bénéficiaire pour attribution
L'arrondissement d'Avesnes pour attribution
La commune d'Aulnoye-Aymeries pour information

Direction de la Voirie
Arrondissement Routier : AVESNES

Numéro de dossier : 2020-266-081

**ARRÊTÉ DE VOIRIE PORTANT
ALIGNEMENT INDIVIDUEL
LE PRÉSIDENT DU CONSEIL DÉPARTEMENTAL**

- Vu la demande en date du 28 Février 2020 par laquelle Maître Caroline BROUWEZ situé 26 Grand' Place - BP 70009 - 59740 SOLRE LE CHATEAU demande l'alignement pour :
Route Départementale RD 104, PR 7+0462 au PR 7+0469, côté droit, parcelle cadastrée A n° 1036, 31 Rue de la Mairie, sur le territoire de la commune de FELLERIES, en agglomération ;
- Vu le Code Général de la Propriété des Personnes Publiques, notamment les articles L.2111-14, L2122-1, L2122-3 et L2125-1 ;
- Vu le Code de l'Urbanisme, notamment les articles L.421-1 et suivants, et L.460-1 ;
- Vu le Code de la Voirie Routière, notamment les articles L.111-1 et de L.112-1 à L.112-8 ;
- Vu l'arrêté du 15 janvier 2007 portant application du décret n°2006-1658 du 21 décembre 2006 relatif aux prescriptions techniques pour l'accessibilité de la voirie et des espaces publics modifié ;
- Vu le règlement de voirie interdépartemental 59/62 adopté par la délibération du Conseil Général du Nord n°DVD-E/2014/1218 du 17 décembre 2014 et consultable sur le site internet du Département ;
- Vu l'arrêté de Monsieur le Président du Conseil Départemental du Nord n° 2019/DS/DGAAD/Voirie/03 du 10 décembre 2019 accordant délégation de signature ;
- Vu l'avis favorable du maire de la commune ;
- Vu le plan d'alignement de la commune de la traversée de Felleries

Considérant la configuration des lieux.

ARRÊTE

ARTICLE 1^{er} - Alignement individuel

L'alignement de la voie susmentionnée au droit de la propriété du bénéficiaire est défini par l'extrait, ci-joint, du plan d'alignement en cours de validité.

Il est défini par la droite passant par les points 26 et 28 (ligne rouge) de l'extrait du plan d'alignement joint.

A noter que, dans le cas présent, l'immeuble est frappé d'alignement.

ARTICLE 2 - Responsabilités

Les droits des tiers sont et demeurent expressément réservés.

ARTICLE 3 - Formalités d'urbanisme

Le présent arrêté ne dispense pas le bénéficiaire de procéder, si nécessaire, aux formalités d'urbanisme prévues par le Code de l'Urbanisme, notamment dans ses articles L421-1 et suivants.

Si des travaux en limite du domaine public sont envisagés à la suite de la délivrance de cet arrêté, le bénéficiaire devra présenter une demande spécifique à cette fin.

ARTICLE 4 - Validité et renouvellement de l'arrêté

Le présent arrêté devra être utilisé dans le délai d'UN AN à compter du jour de sa délivrance, dans le cas où aucune modification des lieux n'interviendrait sur cette période. A défaut, une nouvelle demande devra être effectuée.

ARTICLE 5 - Les délais et voies de recours

La présente décision peut faire l'objet d'un recours devant la juridiction compétente dans un délai de deux mois à compter de sa notification.

Le tribunal administratif peut être saisi par l'application informatique « télerecours citoyens » accessible par le site www.telerecours.fr.

Etabli à Lille, le 20 Avril 2020

Pour le Président du Département du Nord
et par délégation,
Le Responsable de l'Arrondissement Routier



Jean-Marie BLAVOET

Annexe : Plan d'alignement de la traversée de FELLERIES
Diffusions : Le bénéficiaire pour attribution
L'arrondissement d'Avesnes pour attribution
La commune de Felleries pour information



**Direction de la Voirie
Arrondissement Routier : Dunkerque**

Numéro de dossier : **2021-443-026**

**ARRÊTÉ PORTANT
PERMISSION DE VOIRIE**

LE PRÉSIDENT DU DÉPARTEMENT DU NORD

- Vu le Code Général de la Propriété des Personnes Publiques, notamment les articles L.2111-14, L.2122-1, L.2122-3 et L.2125-1 ;
- Vu le Code Général des Collectivités Territoriales, notamment les articles L.3213-3 et L.3221-4 ;
- Vu le Code de la Voirie Routière, notamment les articles L.111-1 et L.113-2 ;
- Vu l'arrêté du 15 janvier 2007 portant application du décret n° 2006-1658 du 21 décembre 2006 relatif aux prescriptions techniques pour l'accessibilité de la voirie et des espaces publics modifié ;
- Vu le règlement de voirie interdépartemental 59/62 adopté par la délibération du Conseil Général du Nord n° DVD-E/2014/1218 du 17 décembre 2014 et consultable sur le site internet du Département ;
- Vu la délibération du Conseil Départemental du Nord n° DV/2020/371 du 16 novembre 2020 sur la fixation des redevances dues pour occupation du domaine public départemental et consultable sur le site internet du Département ;
- Vu l'arrêté de Monsieur le Président du Conseil Départemental du Nord n° AR-DAJAP/2020/527 du 8 avril 2021 accordant délégation de signature ;
- Vu l'avis favorable du maire de la commune en date du 26/04/2021
- Vu la demande en date du 03/04/2021 par laquelle GAEC de la Butte situé(e) 743 Rue Principale 59670 OCHTEZEELE, représenté(e) par Monsieur BEUN Joseph

demande l'autorisation pour l'occupation du domaine public routier départemental :
ACCES AGRICOLE AVEC FRANCHISSEMENT DE FOSSE

Route Départementale 55D, Du PR 0+0874 au PR 0+0880, côté Gauche, parcelle cadastrée B727,
Rue Principale, sur le territoire de la commune de OCHTEZEEL, En agglomération ;

Considérant la configuration des lieux.

ARRÊTE

ARTICLE 1^{er} - Autorisation

Le pétitionnaire est autorisé à occuper le domaine public et à exécuter les travaux énoncés dans sa demande : **ACCES AGRICOLE AVEC FRANCHISSEMENT DE FOSSE**, à charge pour lui de se conformer aux dispositions des articles suivants.

ARTICLE 2 - Prescriptions techniques

La construction des ouvrages est à la charge du bénéficiaire du présent arrêté.

Il est tenu de :

- laisser le libre accès du chantier aux agents des services du Département
- demander aux administrations et établissements possesseurs de réseaux souterrains susceptibles d'exister au droit des travaux, toutes informations sur l'existence, l'emplacement, la profondeur de ces installations, ainsi que les recommandations nécessaires.
- déposer les ouvrages dont l'exploitation a été abandonnée qui pourraient nuire à la conservation du domaine public routier départemental.

DESCRIPTIF DES TRAVAUX & DISPOSITIONS SPECIALES

- Largeur de l'accès : 6 mètres linéaires raccordé à celui existant de 4 mètres 10 mètres au total.
 - Curage du fossé avant pose de la buse
 - Buse : Ø 400mm Type PVC CR8 ou BA 135A posée sur un lit de sable
 - Buse posée à 5.5 mètres par rapport à l'axe de chaussée
 - Le bénéficiaire sera tenu de remplacer les ouvrages implantés qui s'avèreraient sous-dimensionnés du fait de la modification des débits d'eau supportés par le fossé ainsi busé
 - 2 têtes de sécurité seront mises en place (1 à chaque extrémité de l'accès)
 - L'accès sera réalisé en matériaux drainants et non-roulants afin de le stabiliser et de garantir le bon état de la chaussée
 - Cet accès devra supporter la charge des véhicules l'empruntant
 - Pente à 4% dirigée vers le terrain du bénéficiaire
 - Pas de point dur ni d'obstacle sur le domaine public (accotement)
 - Si le pétitionnaire salit la route, il doit aussitôt signaler le danger et procéder au nettoyage, sinon il se met en infraction
- Des panneaux triangulaires réglementaires seront positionnés dans les deux sens de circulation, au minimum à 150 mètres de l'accès
- Les panneaux ont un caractère préventif, ils ne dispensent pas de nettoyer la route le plus rapidement possible et dès que le chantier est terminé
- Ci-joint modèle. (Accès)

DEPOT

Les matériaux et matériels nécessaires à la réalisation des travaux autorisés par le présent arrêté pourront être déposés sur les dépendances de la voie (accotement), après avoir obtenu les autorisations nécessaires le cas échéant.

En aucun cas ce dépôt ne pourra se prolonger pour une durée supérieure à celle des travaux prévue.

ARTICLE 3 - Sécurité et signalisation de chantier

Le bénéficiaire devra signaler son chantier conformément à l'arrêté de police pris dans le cadre de la présente autorisation en application des dispositions du Code de la Route et de l'instruction interministérielle sur la signalisation routière (livre I - 8ème partie - signalisation temporaire) approuvée par l'arrêté interministériel du 6 novembre 1992 modifié et de l'instruction sur la signalisation routière prise pour son application.

ARTICLE 4 - Implantation ouverture de chantier

L'ouverture de chantier est fixée dès la notification du présent arrêté.

L'occupation de la voirie, dans le cadre du présent arrêté, ne pourra excéder une durée de **2 mois**.

Avant travaux, l'emprise routière départementale est considérée en bon état (sauf procès-verbal contradictoire) ; celui-ci sera contrôlé par le gestionnaire de la voirie au terme du chantier.

ARTICLE 5 - Responsabilités

Cet arrêté est délivré à titre personnel et ne peut pas être cédé. Il est délivré sous réserve express des droits des tiers. Le bénéficiaire est responsable, tant vis-à-vis du Département que vis-à-vis des tiers, des accidents de toute nature qui peuvent résulter de l'occupation du domaine et/ou de la réalisation de ses travaux.

Le bénéficiaire a l'obligation de se conformer aux lois et règlements en vigueur, notamment à ceux régissant son activité et aux prescriptions des différentes polices relevant de la compétence de l'Etat. Le bénéficiaire satisfait à l'ensemble des dispositions légales ou réglementaires qui sont ou viendraient à être prescrites, en raison de son occupation, de manière à ce que la responsabilité du Département ne puisse être recherchée à un titre quelconque. Il effectue, à ses frais, risques et périls, et conserve à sa charge, tous travaux/installations qui en découleraient.

Le bénéficiaire doit, en outre, disposer en permanence de toutes les autorisations requises pour les activités exercées, de sorte que la responsabilité du Département ne puisse jamais être mise en cause.

Le bénéficiaire doit entretenir les ouvrages implantés sur le domaine public routier départemental.

Pour information, il appartient au bénéficiaire de déclarer les réseaux créés dans le Guichet Unique.

Lorsque le bénéficiaire du présent arrêté est une entreprise, il est tenu d'informer immédiatement le Département de diverses opérations, notamment :

- Changement de la forme juridique de l'entreprise
- Fusion-absorption ou scission de l'entreprise
- Modification de la partie versante

Tout défaut d'information pourra entraîner la résiliation de l'arrêté (cf. article 10).

ARTICLE 6 - Formalités d'urbanisme

Le présent arrêté ne dispense pas le bénéficiaire de procéder, si nécessaire, aux formalités d'urbanisme prévues par le Code de l'Urbanisme, notamment dans ses articles L.421-1 et suivants.

Le présent arrêté ne vaut pas, par ailleurs, autorisation au titre des différentes polices susvisées. En cas de travaux, le présent arrêté ne vaut pas permis de construire ou d'aménager et ne dispense pas l'occupant de la déclaration exigée en cas de travaux exemptés du permis de construire.

ARTICLE 7 - Redevance

En application du barème pour occupation du domaine public départemental adopté par la délibération du Conseil Départemental du Nord n° DV/2020/371 du 16 novembre 2020, le présent arrêté est délivré à **titre gratuit**.

ARTICLE 8 - Rétractation du pétitionnaire

L'arrêté est transmis en recommandé avec accusé de réception au pétitionnaire ou par mail avec accusé de lecture. Si, pour une raison quelconque, ce dernier ne souhaite plus y donner suite, il dispose d'un délai de 21 jours, à compter de la date de notification, pour en aviser les services départementaux, en recommandé avec accusé de réception, précisant le numéro de l'arrêté, le nom et l'adresse complète du pétitionnaire, ainsi que le motif de l'abandon.

ARTICLE 9 - Validité et renouvellement de l'arrêté, remise en état des lieux

Le présent arrêté est délivré à titre précaire et révocable, et ne confère aucun droit réel à son bénéficiaire : il peut être retiré à tout moment pour des raisons de gestion de voirie sans qu'il puisse résulter, pour ce dernier, de droit à indemnité.

Le présent arrêté est consenti, en ce qui concerne l'occupation de la dépendance domaniale, pour une durée de **5 ans** à compter de sa date de notification **et se renouvellera par tacite reconduction tous les 5 ans sans pouvoir excéder 15 ans.**

Il appartient au bénéficiaire, au moins 3 mois avant l'expiration de l'arrêté en cours, d'en solliciter le renouvellement, en recommandé avec accusé de réception, s'il entend poursuivre son occupation du domaine public routier. A défaut de demande de renouvellement au terme de la durée de validité de l'arrêté, le bénéficiaire sera considéré comme un occupant sans titre et passible de poursuites.

En cas de résiliation ou de non-renouvellement de l'arrêté, son bénéficiaire sera tenu, si les circonstances l'exigent, de remettre les lieux dans leur état primitif dans le délai d'un mois à compter de la résiliation ou du terme de l'arrêté. En cas d'inexécution de cette obligation de remise en état des lieux et après mise en demeure restée infructueuse, le gestionnaire du réseau routier sera autorisé à recourir aux sanctions prévues par le Code de la Voirie Routière. Le gestionnaire de voirie se réserve le droit de demander le déplacement des ouvrages autorisés aux frais du bénéficiaire, dès lors que des travaux de voirie s'avèreraient nécessaires.

ARTICLE 10 - Résiliation de l'arrêté

Le Département procédera d'office au retrait de cet arrêté s'il n'en a pas été fait usage dans le délai d'un an à compter de sa notification.

Le bénéficiaire pourra demander à résilier le présent arrêté, en recommandé avec accusé de réception, à la condition expresse que les objets ou installations auxquels il s'applique soient réellement supprimés à cette date. Pour tout motif, le Département pourra également procéder à la résiliation de cet arrêté, en recommandé avec accusé de réception.

En cas de redevance :

- A défaut de déclaration écrite ou de suppression effective, la redevance restera due.
- L'arrêt de la redevance interviendra dans le mois suivant la résiliation par le bénéficiaire ou par le Département, tout mois commencé restera dû.

ARTICLE 11 - Mauvaise exécution des travaux

En vertu de l'article R.131-11 du Code de la Voirie Routière qui renvoie à l'article R.141-16 dudit Code, il est prévu qu'en cas de constat de réalisation de travaux non-conformes aux prescriptions prévues par l'arrêté, que le bénéficiaire est mis en demeure d'exécuter les travaux conformément à ces prescriptions. Si les travaux ne sont pas exécutés dans le délai fixé par la mise en demeure, le Président du Département du Nord fait exécuter les travaux d'office aux frais du bénéficiaire. Toutefois, la mise en demeure n'est pas obligatoire lorsque les travaux présentent un caractère d'urgence nécessitant pour le maintien de la sécurité routière.

ARTICLE 12 - Les délais et voies de recours

La présente décision peut faire l'objet d'un recours devant la juridiction compétente dans un délai de deux mois à compter de sa notification.

Le tribunal administratif peut être saisi par l'application informatique « télerecours citoyens » accessible par le site www.telerecours.fr.

Etabli à Lille, le 26/04/2020

**Pour le Président du Département du Nord
et par délégation,
Le Responsable Adjoint de l'Arrondissement Routier**

Emmanuel CARON



Emmanuel CARON

Diffusions : Le bénéficiaire pour attribution
L'arrondissement (Dunkerque) pour attribution
La commune (Ochtezeele) pour information

Direction de la Voirie
Arrondissement Routier : DOUAI

Numéro de dossier :2015-654-007 Nv

**ARRÊTÉ DE VOIRIE PORTANT
RENOUVELLEMENT DE PERMISSION DE VOIRIE
LE PRÉSIDENT DU CONSEIL DÉPARTEMENTAL**

- Vu le Code Général de la Propriété des Personnes Publiques, notamment les articles L.2111-14, L.2122-1, L.2122-3 et L.2125-1 ;
- Vu le Code Général des Collectivités Territoriales, notamment les articles L.3213-3 et L.3221-4 ;
- Vu le Code de la Voirie Routière, notamment les articles L.111-1 et L.113-2 ;
- Vu l'arrêté du 15 janvier 2007 portant application du décret n°2006-1658 du 21 décembre 2006 relatif aux prescriptions techniques pour l'accessibilité de la voirie et des espaces publics modifié ;
- Vu le règlement de voirie interdépartemental 59/62 adopté par la délibération du Conseil Général du Nord n°DVD-E/2014/1218 du 17 décembre 2014 et consultable sur le site internet du Département ;
- Vu la délibération du Conseil Général du Nord n°DVD-E/2014/1217 du 17 décembre 2014, sur la fixation des redevances dues pour occupation du domaine public départemental ;
- Vu l'arrêté de Monsieur le Président du Conseil Départemental n°2019/DS/DGAAD/Voirie/03 en date du 10 décembre 2019 accordant délégation de signature »
- Vu l'arrêté de permission de voirie n°2015-654-007 rendu exécutoire le 28 avril 2015, délivré à la société TOTAL MARKETING France, 94 Quai Charles de Gaulle 69006 LYON représentée par Madame VESTER Sylvie portant autorisation pour l'occupation du domaine public routier départemental :
IMPLANTATION DE PISTES D'ACCÈS A UN DISTRIBUTEUR DE CARBURANT
Route Départementale 917, PR 12+0230 au PR 12+0271, côté droit, 194 Route Nationale (Route de Tournai), sur le territoire de la commune de WAZIERS en agglomération ;

Considérant la configuration des lieux.

ARRÊTE

ARTICLE 1^{er} - Autorisation

L'autorisation d'occupation du domaine public routier départemental rendue exécutoire le 28 avril 2015 par la permission de voirie n°2015-654-007 est renouvelée conformément aux prescriptions des articles suivants.

ARTICLE 2 - Prescriptions techniques

Les prescriptions définies lors de l'établissement de l'arrêté susmentionné devront être conservées et rester conformes au règlement de voirie interdépartemental 59-62.

Pour rappel, il avait été convenu :

Les manœuvres d'entrée et de sortie sur la piste ne doivent causer ni danger, ni gêne excessive à la circulation, les installations ne doivent pas être branchées sur les voies des transports en commun circulant en contre sens.

Les dimensions de la piste sont fixées par autorisation. La piste est limitée par une bordure de trottoir dont l'arête est de zéro mètre cinquante centimètre (0,50m) en avant de la partie la plus saillante du distributeur. Elle est constituée de façon à résister à la circulation qu'elle doit supporter, notamment à la charge des camions ravitaillant la station. Elles doivent être construites de façon à résister à la circulation qu'elles doivent supporter et de telle sorte que les différents écoulements d'eau restent parfaitement assurés en respectant les prescriptions qui peuvent éventuellement être imposées au titre de la loi sur l'eau.

Les frais de construction et d'entretien sont à la charge du permissionnaire.

La chaussée, le marquage horizontal en rives ou en axe, devront être reconstitués à l'identique.

ARTICLE 3 - Responsabilités

Cette autorisation est délivrée à titre personnel et ne peut pas être cédée. Elle est délivrée sous réserve express des droits des tiers. Le bénéficiaire est responsable tant vis-à-vis du Département que vis-à-vis des tiers, des accidents de toute nature qui peuvent résulter de la réalisation de ses travaux ou de l'installation de ses biens mobiliers.

Le bénéficiaire doit entretenir les ouvrages implantés sur le domaine public routier départemental.

Pour information, il appartient au bénéficiaire de déclarer les réseaux créés dans le Guichet Unique.

ARTICLE 4 - Redevance

En application du barème pour occupation du domaine public départemental adopté par la délibération du Conseil Général en date du 17 décembre 2014, la présente autorisation est délivrée à titre gratuit.

ARTICLE 5 - Rétractation du pétitionnaire

L'autorisation est transmise en recommandé avec accusé de réception au pétitionnaire. Si, pour une raison quelconque, ce dernier ne souhaite plus y donner suite, il dispose d'un délai de 21 jours, à compter de la date de notification, pour en aviser les services départementaux, en recommandé avec accusé de réception, précisant le numéro de l'arrêté, le nom et l'adresse complète du pétitionnaire, ainsi que le motif de l'abandon.

ARTICLE 6 - Formalités d'urbanisme

Le présent arrêté ne dispense pas le bénéficiaire de procéder, si nécessaire, aux formalités d'urbanisme prévues par le code de l'urbanisme notamment dans ses articles L421-1 et suivants.

ARTICLE 7 - Validité et renouvellement de l'arrêté, remise en état des lieux

La présente autorisation est délivrée à titre précaire et révocable, et ne confère aucun droit réel à son bénéficiaire : elle peut être retirée à tout moment pour des raisons de gestion de voirie sans qu'il puisse résulter, pour ce dernier, de droit à indemnité.

Elle est consentie, en ce qui concerne l'occupation de la dépendance domaniale pour une durée de **5 ans** à compter de la date de notification du présent arrêté **et se renouvellera par tacite reconduction tous les 5 ans sans pouvoir excéder 15 ans.**

En cas de résiliation ou de non renouvellement de l'autorisation, son bénéficiaire sera tenu, si les circonstances l'exigent, de remettre les lieux dans leur état primitif dans le délai d'un mois à compter de la résiliation ou du terme de l'autorisation. En cas d'inexécution de cette obligation de remise en état des lieux et après mise en demeure restée infructueuse, le gestionnaire du réseau routier sera autorisé à recourir aux sanctions prévues par le code de la voirie routière. Le gestionnaire de voirie se réserve le droit de demander le déplacement des ouvrages autorisés aux frais du bénéficiaire, dès lors que des travaux de voirie s'avéreront nécessaires.

ARTICLE 8 - Résiliation de la permission de voirie

La permission de voirie pourra être résiliée par lettre recommandée avec accusé de réception, à la condition expresse que les objets ou installations auxquels elle s'applique soient réellement supprimés à cette date.

En cas de redevance :

- A défaut de déclaration écrite ou de suppression effective, la redevance restera due.
- L'arrêt de la redevance interviendra dans le mois suivant la résiliation par le pétitionnaire ou par l'Administration, tout mois commencé restera dû.


ARTICLE 9 - Les délais et voies de recours

La présente décision peut faire l'objet d'un recours devant la juridiction compétente dans un délai de deux mois à compter de sa notification.

Le tribunal administratif peut être saisi par l'application informatique « télérecours citoyens » accessible par le site www.telerecours.fr.

Etabli à Lille, Douai le 28/04/20

Pour le Président du Département du Nord
et par délégation,
Le Responsable de l'Arrondissement Routier
Le Responsable de l'Arrondissement
Routier de Douai


Jean-Christophe BRICOUT

Diffusions : Le bénéficiaire pour attribution
L'arrondissement (Douai) pour attribution
La commune (Waziers) pour information

Direction de la Voirie
Arrondissement Routier : AVESNES

Numéro de dossier : 2020-384-091

**ARRÊTÉ DE VOIRIE PORTANT
PERMISSION DE VOIRIE**

LE PRÉSIDENT DU CONSEIL DÉPARTEMENTAL

- Vu le Code Général de la Propriété des Personnes Publiques, notamment les articles L.2111-14, L.2122-1, L.2122-3 et L.2125-1 ;
- Vu le Code Général des Collectivités Territoriales, notamment les articles L.3213-3 et L.3221-4 ;
- Vu le Code de la Voirie Routière, notamment les articles L.111-1 et L.113-2 ;
- Vu l'arrêté du 15 janvier 2007 portant application du décret n°2006-1658 du 21 décembre 2006 relatif aux prescriptions techniques pour l'accessibilité de la voirie et des espaces publics modifié ;
- Vu le règlement de voirie interdépartemental 59/62 adopté par la délibération du Conseil Général du Nord n°DVD-E/2014/1218 du 17 décembre 2014 et consultable sur le site internet du Département ;
- Vu la délibération du Conseil Général du Nord n°DVD-E/2014/1217 du 17 décembre 2014, sur la fixation des redevances dues pour occupation du domaine public départemental ;
- Vu l'arrêté de Monsieur le Président du Conseil Départemental du Nord n° 2019/DS/DGAAD/Voirie/03 du 10 décembre 2019 accordant délégation de signature ;
- Vu la demande en date du 24 Avril 2020 par laquelle Monsieur CUISSET Fabien demeurant 1250, Rue de la Basse - 59550 MAROILLES

demande l'autorisation pour l'occupation du domaine public routier départemental :

BUSAGE DE FOSSE

Route Départementale 32, du PR 17+0905 au PR 17+0923, côté droit, parcelle cadastrée section B n° 1935, Rue de la Basse sur le territoire de la commune de MAROILLES, Hors agglomération.

Considérant la configuration des lieux.

ARRÊTE

ARTICLE 1^{er} – Autorisation

Le pétitionnaire est autorisé à occuper le domaine public et à exécuter les travaux énoncés dans demande : **BUSAGE DE FOSSE**, à charge pour lui de se conformer aux dispositions des articles suivants.

ARTICLE 2 - Prescriptions techniques

La construction des ouvrages est à la charge du bénéficiaire de l'autorisation.

Il est tenu de :

- laisser le libre accès du chantier aux agents des services du Département
- demander aux administrations et établissements possesseurs de réseaux souterrains susceptibles d'exister au droit des travaux, toutes informations sur l'existence, l'emplacement, la profondeur de ces installations, ainsi que les recommandations nécessaires.
- déposer les ouvrages dont l'exploitation a été abandonnée qui pourraient nuire à la conservation du domaine public routier départemental.

DESCRIPTIF DES TRAVAUX & DISPOSITIONS SPECIALES (Voir schémas en Annexe)

- La réalisation de ce busage a pour but d'éviter l'éboulement du talus de la propriété du pétitionnaire dans le fossé.
- Nettoyage et curage du fossé sur la totalité de la longueur à couvrir, soit 18,00m.
- La nouvelle canalisation sera construite avec des tuyaux béton 135B ou équivalent PVC CR8 de diamètre 300mm, à égale résistance à l'écrasement et sera posée de façon que son fil d'eau soit au niveau de celui du fossé nouvellement curé.
- Une saignée en béton sera réalisé en amont et en bordure de l'accotement afin de recueillir les eaux de ruissellements de la chaussée et de l'accotement qui se déverseront dans un regard de visite avec une grille avaloir.
- L'autre extrémité du tuyau sera emboîté dans celui de l'entrée de la parcelle existante.
- Remblais du fossé en scalpage 0/31,5 avec une finition de 20 cm de terre végétale en respectant le devers de l'accotement actuel.
- Le bénéficiaire sera tenu de remplacer les ouvrages implantés qui s'avèreraient sous-dimensionnés du fait de la modification des débits d'eau supportés par le fossé ainsi busé.
- Le stationnement sur la partie busée sera strictement interdit.

DEPOT

Les matériaux et matériels nécessaires à la réalisation des travaux autorisés par le présent arrêté pourront être déposés sur les dépendances de la voie (accotement), après avoir obtenu les autorisations nécessaires le cas échéant.

En aucun cas ce dépôt ne pourra se prolonger pour une durée supérieure à celle des travaux prévue.

ARTICLE 3 - Sécurité et signalisation de chantier

Le bénéficiaire devra signaler son chantier conformément à l'arrêté de police pris dans le cadre de la présente autorisation en application des dispositions du code de la route et de l'instruction interministérielle sur la signalisation routière (livre I - 8ème partie - signalisation temporaire) approuvée par l'arrêté interministériel du 6 novembre 1992 modifié et de l'instruction sur la signalisation routière prise pour son application.

ARTICLE 4 - Implantation ouverture de chantier

L'ouverture de chantier est fixée dès la notification du présent arrêté.
L'occupation de la voirie, dans le cadre du présent arrêté, ne pourra excéder une durée de **2 mois**.

Avant travaux, l'emprise routière départementale est considérée en bon état (sauf procès-verbal contradictoire) ; celui-ci sera contrôlé par le gestionnaire de la voirie au terme du chantier.

ARTICLE 5 - Responsabilités

Cette autorisation est délivrée à titre personnel et ne peut pas être cédée. Elle est délivrée sous réserve express des droits des tiers. Le bénéficiaire est responsable tant vis-à-vis du Département que vis-à-vis des tiers, des accidents de toute nature qui peuvent résulter de la réalisation de ses travaux ou de l'installation de ses biens mobiliers.

Le bénéficiaire doit entretenir les ouvrages implantés sur le domaine public routier départemental.

Pour information, il appartient au bénéficiaire de déclarer les réseaux créés dans le Guichet Unique.

ARTICLE 6 - Redevance

En application du barème pour occupation du domaine public départemental adopté par la délibération du Conseil Général en date du 17 décembre 2014, la présente autorisation est délivrée **à titre gratuit**.

ARTICLE 7 - Rétractation du pétitionnaire

L'autorisation est transmise en recommandé avec accusé de réception au pétitionnaire. Si, pour une raison quelconque, ce dernier ne souhaite plus y donner suite, il dispose d'un délai de 21 jours, à compter de la date de notification, pour en aviser les services départementaux, en recommandé avec accusé de réception, précisant le numéro de l'arrêté, le nom et l'adresse complète du pétitionnaire, ainsi que le motif de l'abandon.

ARTICLE 8 - Formalités d'urbanisme

Le présent arrêté ne dispense pas le bénéficiaire de procéder, si nécessaire, aux formalités d'urbanisme prévues par le code de l'urbanisme notamment dans ses articles L421-1 et suivants.

ARTICLE 9 - Validité et renouvellement de l'arrêté, remise en état des lieux

La présente autorisation est délivrée à titre précaire et révocable, et ne confère aucun droit réel à son bénéficiaire : elle peut être retirée à tout moment pour des raisons de gestion de voirie sans qu'il puisse résulter, pour ce dernier, de droit à indemnité.

Elle est consentie, en ce qui concerne l'occupation de la dépendance domaniale pour une durée de **5 ans** à compter de la date de notification du présent arrêté **et se renouvellera par tacite reconduction tous les 5 ans sans pouvoir excéder 15 ans**.

En cas de résiliation ou de non renouvellement de l'autorisation, son bénéficiaire sera tenu, si les circonstances l'exigent, de remettre les lieux dans leur état primitif dans le délai d'un mois à compter de la résiliation ou du terme de l'autorisation. En cas d'inexécution de cette obligation de remise en état des lieux et après mise en demeure restée infructueuse, le gestionnaire du réseau routier sera autorisé à recourir aux sanctions prévues par le code de la voirie routière. Le gestionnaire de voirie se réserve le droit de demander le déplacement des ouvrages autorisés aux frais du bénéficiaire, dès lors que des travaux de voirie s'avéreront nécessaires.

ARTICLE 10 - Résiliation de la permission de voirie

La permission de voirie pourra être résiliée par lettre recommandée avec accusé de réception, à la condition expresse que les objets ou installations auxquels elle s'applique soient réellement supprimés à cette date.

En cas de redevance :

- A défaut de déclaration écrite ou de suppression effective, la redevance restera due.
- L'arrêt de la redevance interviendra dans le mois suivant la résiliation par le pétitionnaire ou par l'Administration, tout mois commencé restera dû.

ARTICLE 11 - Mauvaise exécution des travaux

En vertu de l'article R.131-11 du Code de la Voirie Routière qui renvoie à l'article R.141-16 dudit Code, il est prévu qu'en cas de constat de réalisation de travaux non conformes aux prescriptions prévues par l'arrêté de voirie, que le bénéficiaire est mis en demeure d'exécuter les travaux conformément à ces prescriptions. Si les travaux ne sont pas exécutés dans le délai fixé par la mise en demeure, le Président du Conseil Départemental fait exécuter les travaux d'office aux frais du bénéficiaire. Toutefois, la mise en demeure n'est pas obligatoire lorsque les travaux présentent un caractère d'urgence nécessitant pour le maintien de la sécurité routière.

ARTICLE 12 - Les délais et voies de recours

La présente décision peut faire l'objet d'un recours devant la juridiction compétente dans un délai de deux mois à compter de sa notification.

Le tribunal administratif peut être saisi par l'application informatique « télérecours citoyens » accessible par le site www.telerecours.fr.

Etabli à Lille, le 19 Mai 2020

**Pour le Président du Département du Nord
et par délégation,
Le Responsable de l'Arrondissement Routier**


Jean-Marie BLAVOET

Diffusions : Le bénéficiaire pour attribution
L'arrondissement d'AVESNES pour attribution
La commune de MARCILLES pour information

Le Recueil des Actes Administratifs du Département peut être consulté :

A Lille

Hôtel du Département

51 rue Gustave Delory

- Accueil

Les Arcuriales

- Direction des Affaires Juridiques et de l'Achat Public
- Service Assemblées et Contrôle de la Légalité (Bâtiment D - 1^{er} étage)

Dans d'autres lieux sur le territoire départemental

- Maison de Service au Public à Hondschoote - 1 rue de Cassel
- Maison de Service au Public à Le Cateau-Cambrésis - 13 place du Commandant Richez

Sur le site internet du Conseil Départemental du Nord

- www.lenord.fr



RESPONSABLE DE LA PUBLICATION :
Monsieur Régis RICHARD
Directeur Adjoint
Direction des Affaires Juridiques et de l'Achat Public
Les Arcuriales - 59000 LILLE
☎ 03.59.73.83.10

Préparation : Service Assemblées et Contrôle de la Légimité
☎ 03.59.73.85.16

Achevé d'imprimer le 31/12/2021
Imprimé à l'Hôtel du Département
59047 Lille Cedex

ISSN 0764 - 8146 - Dépôt Légal